АДМИНИСТРАЦИЯ ГРЯЗОВЕЦКОГО МУНИЦИПАЛЬНОГО ОКРУГА

ПОСТАНОВЛЕНИЕ

12.05.2026 № 1255

г. Грязовец

Об установлении публичного сервитута

В соответствии со статьями 3.3 Федерального закона от 25.10.2001 № 137-ФЗ «О введении в действие Земельного кодекса Российской Федерации», статьями 39.37, 39.38, 39.39, 39.41, 39.42, 39.43, 39.45 Земельного кодекса Российской Федерации, Федеральным законом от 13.07.2015 № 218-ФЗ «О государственной регистрации недвижимости», приказом Росреестра от 13.01.2021 № П/0004 «Об установлении требований к графическому описанию местоположения границ публичного сервитута, точности определения координат характерных точек границ публичного сервитута, формату электронного документа, содержащего указанные сведения», постановлением администрации Грязовецкого муниципального округа от 22.11.2024 № 3439 «О наделении правом подписи отдельных документов администрации Грязовецкого муниципального округа в сфере имущественных и земельных правоотношений», распоряжения администрации Грязовецкого муниципального округа от 04.12.2025 № 311-к «О временном исполнении обязанностей по вакантной должности», рассмотрев ходатайство акционерного общества «Транснефть-Север» (АО «Транснефть-Север», ИНН 1102016594, ОГРН 1021100730353) в лице исполняющего обязанности генерального директора Хузиахметова Ильдара Фануровича, действующего на основании Устава

Администрация Грязовецкого муниципального округа ПОСТАНОВЛЯЕТ:

1. Установить публичный сервитут в целях складирования строительных и иных материалов, размещения временных или вспомогательных сооружений (включая ограждения, бытовки, навесы) и строительной техники, которые необходимы для обеспечения реконструкции объекта федерального значения «Магистральный нефтепровод «УхтаЯрославль» (линейная часть). Замена трубы Ду 800 мм на участке 962-1009 км. Реконструкция», в отношении следующих земельных участков:

№ п/п	Адрес или иное описание местоположения земельного участка (участков), в отношении которого испрашивается публичный сервитут	Кадастровый номер земельного участка
1	Вологодская область, р-н Грязовецкий, магистральный нефтепровод "Ухта-Ярославль"	35:28:0000000:212
2	Вологодская область, р-н. Грязовецкий	35:28:0000000:384
3	Вологодская область, р-н. Грязовецкий,	35:28:0000000:209

	магистральный нефтепровод "Ухта-Ярославль"	
4	Вологодская область, р-н. Грязовецкий, магистральный нефтепровод "Ухта-Ярославль"	35:28:0000000:210
5	Вологодская область, р-н Грязовецкий	35:28:0000000:715
6	Вологодская область, р-н. Грязовецкий	35:28:0000000:144
7	Вологодская область, р-н Грязовецкий, Грязовецкое лесничество, Грязовецкое сельское участковое лесничество, ООО "Колос", квартал 17	35:28:0104039:454
8	Вологодская область, р-н Грязовецкий	35:28:0000000:1083
9	Вологодская область, р-н Грязовецкий	35:28:0104034:572
10	Вологодская область, Грязовецкий район, Ростиловская сельская администрация	35:28:0104034:575
11	Российская Федерация, Вологодская область, Грязовецкий муниципальный округ	35:28:0104039:577
12	Вологодская область, Грязовецкий р-н, Российская Федерация, Грязовецкий муниципальный округ, Грязовецкое лесничество, Грязовецкое сельское участковое лесничество, КСП "Ростиловский", кварталы №№ 33 (выделы №№ 17, 18, 19, 20, 21, 22, 23, 24, 25, 26, 27, 2	35:28:0000000:1812
13	Вологодская область, р-н. Грязовецкий, . магистральный нефтепровод "Ухта-Ярославль"	35:28:0000000:217
14	Вологодская область, р-н. Грязовецкий	35:28:0104016:1153
15	Вологодская область, р-н. Грязовецкий	35:28:0000000:11
16	Вологодская область, р-н Грязовецкий, Грязовецкое лесничество, Грязовецкое сельское участковое лесничество, КСП им. Калинина, кв. 2, 4, 5, 6, 17, 18, 29, 30, 34, 35, 36, 38, 42, 52	35:28:0000000:1272
17	Вологодская область, р-н Грязовецкий, Грязовецкое лесничество, Грязовецкое сельское участковое лесничество, ООО "Колос", кв. 11,17,18,24,25,26,27	35:28:0000000:1280
18	Российская Федерация, Вологодская обл, Грязовецкий р-н., Грязовецкое лесничество, Грязовецкое участковое лесничество кв.81, 82, 83, 84, 85, 86, 87, 90, 91, 94, 95, 96, 97, 98, 99, 100, 101, 102, 103, 104, 105, 106, 107, 108, 109, 110, 111, 113, 114, 115	35:28:0000000:1339
19	Российская Федерация, Вологодская область, р-н Грязовецкий	35:28:0000000:1352
20	Российская Федерация, Вологодская область, Грязовецкий муниципальный округ	35:28:0000000:1919
21	Российская Федерация, Вологодская область, муниципальный округ Грязовецкий, деревня Ростилово, территория Нефтеперекачивающая станция, земельный участок 1	35:28:0000000:216
22	Вологодская область, р-н Грязовецкий, Грязовецкий сельлесхоз	35:28:0000000:440
23	Вологодская область, Грязовецкий муниципальный	35:28:0104016

	округ	
24	Вологодская область, Грязовецкий муниципальный округ	35:28:0601051
25	Вологодская область, Грязовецкий муниципальный округ	35:28:0104034
26	Вологодская область, Грязовецкий муниципальный округ	35:28:0104039
27	Вологодская область, Грязовецкий муниципальный округ	35:28:0104036
28	Вологодская область, Грязовецкий муниципальный округ	35:28:0603024

в интересах АО «Транснефть-Север» (ИНН 1102016594, ОГРН 1021100730353) согласно Приложению 1.

2. Установить срок публичного сервитута, указанного в пункте 1 данного распоряжения на 2 года 8 месяцев.

3. Срок, в течение которого использование частей земельных участков в соответствии с их разрешенным использование будет невозможно, либо существенно затруднено в связи с осуществлением сервитута:

- 12 месяцев по земельным участкам, предоставленным или принадлежащим гражданам, юридическим лицам;

- 32 месяца по земельным участкам государственной или муниципальной собственности, не предоставленным гражданам, юридическим лицам.

4. Порядок установления зон с особыми условиями использования территорий и содержание ограничений прав на части земельных участков в границах таких зон определяются в соответствии с Правилами охраны магистральных трубопроводов утвержденными Минтопэнерго РФ 29.04.1992, Постановлением Госгортехнадзора РФ от 22.04.1992 № 9.

5. Порядок расчета и внесения платы за публичный сервитут в случае установления публичного сервитута в отношении земель или земельных участков, находящихся в государственной или муниципальной собственности и не предоставленных гражданам или юридическим лицам:

- плата за публичный сервитут в отношении земельного участка, находящегося в государственной или муниципальной собственности и не обремененного правами третьих лиц, устанавливается в размере 0,01 процента кадастровой стоимости такого земельного участка за каждый год использования этого земельного участка. При этом плата за публичный сервитут, установленный на три года и более, не может быть менее чем 0,1 процента кадастровой стоимости земельного участка, обремененного сервитутом, за весь срок сервитута.

- плата за публичный сервитут, установленный в отношении земельных участков и (или) земель, находящихся в государственной или муниципальной собственности и не обремененных правами третьих лиц, вносится обладателем публичного сервитута единовременным платежом не позднее шести месяцев со дня принятия решения об установлении публичного сервитута.

6. Информация о графике проведения работ при осуществлении деятельности, для обеспечения которой устанавливается публичный сервитут, в случае установления публичного сервитута в отношении земель или земельных участков, находящихся в государственной или муниципальной собственности и не

предоставленных гражданам или юридическим лицам — согласно приложению 2 к настоящему постановлению.

7. АО «Транснефть-Север» привести земли в состояние пригодное для их использования в соответствии с разрешенным использованием земельных участков, в срок не позднее чем три месяца после завершения эксплуатации инженерного сооружения, для размещения которого установлен публичный сервитут.

8. АО «Транснефть-Север» вправе:

- в установленных границах публичного сервитута осуществлять, в соответствии с требованиями законодательства Российской Федерации, деятельность, для обеспечения которой установлен публичный сервитут;

- до окончания срока публичного сервитута обратиться с ходатайством об установлении публичного сервитута на новый срок.

9. Управлению имущественных и земельных отношений администрации Грязовецкого муниципального округа в течение пяти рабочих дней со дня принятия данного постановления:

- разместить решение об установлении публичного сервитута на официальном сайте Грязовецкого муниципального округа Вологодской области;

- направить копию решения об установлении публичного сервитута в Управление федеральной службы государственной регистрации, кадастра и картографии по Вологодской области;

- направить обладателю публичного сервитута - АО «Транснефть-Север» копию данного постановления и сведения о лицах, являющихся правообладателями земельных участков.

10. Настоящее постановление вступает в силу со дня его подписания.

Временно исполняющий обязанности
начальника управления имущественных
и земельных отношений администрации
Грязовецкого муниципального округа М.В. Кузьмичева

Приложение 1
к постановлению администрации
Грязовецкого муниципального округа
от 12.05.2026 № 1255

ГРАФИЧЕСКОЕ ОПИСАНИЕ МЕСТОПОЛОЖЕНИЯ ГРАНИЦ

Публичный сервитут в отношении земель и земельных участков для складирования строительных и иных материалов, размещения временных или вспомогательных сооружений (включая ограждения, бытовки, навесы) и строительной техники, которые необходимы для обеспечения реконструкции объекта федерального значения «Магистральный нефтепровод «Ухта-Ярославль» (линейная часть). Замена трубы Ду 800 мм на участке 962-1009 км. Реконструкция»

(наименование объекта, местоположение границ которого описано (далее - объект))

Раздел 1

Сведения об объекте

№ п/п	Характеристики объекта	Описание характеристик
1	2	3
1.	Местоположение объекта	Вологодская область, м.о Грязовецкий
2.	Площадь объекта +/- величина погрешности определения площади (Р +/- Дельта Р)	666913 +/- 286 м²
3.	Иные характеристики объекта	Публичный сервитут в отношении земель и земельных участков для складирования строительных и иных материалов, размещения временных или вспомогательных сооружений (включая ограждения, бытовки, навесы) и строительной техники, которые необходимы для обеспечения реконструкции объекта федерального значения «Магистральный нефтепровод «Ухта-Ярославль» (линейная часть). Замена трубы Ду 800 мм на участке 962-1009 км. Реконструкция». Обладатель публичного сервитута: Акционерное общество «Транснефть - Север», ИНН 1102016594, ОГРН 1021100730353, находящегося по адресу: 169300, Республика Коми, город Ухта, пр-кт А.И.Зерюнова, д. 2/1 . Email: post@uht.transneft.ru. Тел. для связи: +7 (821) 677-13-00.

Раздел 2

Сведения о местоположении границ объекта

1. Система координат 35.3

2. Сведения о характерных точках границ объекта

Обозначение характерных точек границ	Координаты, м		Метод определения координат характерной точки	Средняя квадратическая погрешность положения характерной точки (Mt), м	Описание обозначения точки на местности (при наличии)
	X	Y			
1	2	3	4	5	6
1	278556.74	3179484.69	Аналитический метод	0.1	-
2	278562.28	3179487.41	Аналитический метод	0.1	-
3	278566.72	3179490.22	Аналитический метод	0.1	-
4	278581.01	3179498.78	Аналитический метод	0.1	-
5	278583.77	3179498.62	Аналитический метод	0.1	-
6	278628.14	3179495.13	Аналитический метод	0.1	-
7	278667.36	3179491.58	Аналитический метод	0.1	-
8	278712.36	3179490.46	Аналитический метод	0.1	-
9	278714.54	3179490.40	Аналитический метод	0.1	-
10	278717.81	3179555.31	Аналитический метод	0.1	-
11	278777.74	3179552.29	Аналитический метод	0.1	-
12	278774.71	3179492.36	Аналитический метод	0.1	-
13	278720.78	3179495.08	Аналитический метод	0.1	-
14	278720.54	3179490.24	Аналитический метод	0.1	-
15	278762.35	3179489.10	Аналитический метод	0.1	-
16	278817.64	3179486.02	Аналитический метод	0.1	-
17	279008.16	3179475.02	Аналитический метод	0.1	-
18	279203.99	3179466.61	Аналитический метод	0.1	-
19	279281.91	3179461.55	Аналитический метод	0.1	-
20	279330.58	3179459.13	Аналитический метод	0.1	-
21	279330.84	3179464.70	Аналитический метод	0.1	-
22	279294.88	3179466.38	Аналитический метод	0.1	-

2. Сведения о характерных точках границ объекта					
Обозначение характерных точек границ	**Координаты, м**		**Метод определения координат характерной точки**	**Средняя квадратическая погрешность положения характерной точки (Mt), м**	**Описание обозначения точки на местности (при наличии)**
	X	**Y**			
1	**2**	**3**	**4**	**5**	**6**
23	279296.84	3179508.33	Аналитический метод	0.1	-
24	279338.79	3179506.37	Аналитический метод	0.1	-
25	279336.57	3179458.83	Аналитический метод	0.1	-
26	279376.91	3179456.82	Аналитический метод	0.1	-
27	279433.63	3179455.01	Аналитический метод	0.1	-
28	279485.08	3179452.47	Аналитический метод	0.1	-
29	279490.99	3179452.09	Аналитический метод	0.1	-
30	279493.18	3179499.06	Аналитический метод	0.1	-
31	279535.13	3179497.10	Аналитический метод	0.1	-
32	279533.17	3179455.15	Аналитический метод	0.1	-
33	279497.21	3179456.82	Аналитический метод	0.1	-
34	279496.97	3179451.70	Аналитический метод	0.1	-
35	279527.58	3179449.72	Аналитический метод	0.1	-
36	279672.89	3179440.75	Аналитический метод	0.1	-
37	279711.69	3179439.06	Аналитический метод	0.1	-
38	279735.78	3179439.42	Аналитический метод	0.1	-
39	279759.19	3179437.95	Аналитический метод	0.1	-
40	279783.33	3179437.81	Аналитический метод	0.1	-
41	279808.51	3179436.11	Аналитический метод	0.1	-
42	279812.25	3179435.78	Аналитический метод	0.1	-
43	279812.54	3179441.63	Аналитический метод	0.1	-
44	279776.58	3179443.40	Аналитический метод	0.1	-
45	279778.64	3179485.34	Аналитический метод	0.1	-
46	279820.59	3179483.28	Аналитический метод	0.1	-
47	279818.23	3179435.24	Аналитический метод	0.1	-

2. Сведения о характерных точках границ объекта					
Обозначение характерных точек границ	**Координаты, м**		**Метод определения координат характерной точки**	**Средняя квадратическая погрешность положения характерной точки (Mt), м**	**Описание обозначения точки на местности (при наличии)**
	X	**Y**			
1	**2**	**3**	**4**	**5**	**6**
48	279843.80	3179432.95	Аналитический метод	0.1	-
49	279844.14	3179436.74	Аналитический метод	0.1	-
50	279848.81	3179451.82	Аналитический метод	0.1	-
51	279858.89	3179471.52	Аналитический метод	0.1	-
52	279870.98	3179498.02	Аналитический метод	0.1	-
53	279894.60	3179522.83	Аналитический метод	0.1	-
54	279930.96	3179548.63	Аналитический метод	0.1	-
55	279955.34	3179567.38	Аналитический метод	0.1	-
56	279974.08	3179584.63	Аналитический метод	0.1	-
57	279991.30	3179608.16	Аналитический метод	0.1	-
58	280008.98	3179638.38	Аналитический метод	0.1	-
59	280023.79	3179668.75	Аналитический метод	0.1	-
60	280033.04	3179695.86	Аналитический метод	0.1	-
61	280038.84	3179732.88	Аналитический метод	0.1	-
62	280050.49	3179783.89	Аналитический метод	0.1	-
63	280057.72	3179816.29	Аналитический метод	0.1	-
64	280068.99	3179847.70	Аналитический метод	0.1	-
65	280091.32	3179885.63	Аналитический метод	0.1	-
66	280119.05	3179928.48	Аналитический метод	0.1	-
67	280137.85	3179959.68	Аналитический метод	0.1	-
68	280155.17	3179996.36	Аналитический метод	0.1	-
69	280161.88	3180029.35	Аналитический метод	0.1	-
70	280157.54	3180069.29	Аналитический метод	0.1	-
71	280140.05	3180118.96	Аналитический метод	0.1	-
72	280134.82	3180136.70	Аналитический метод	0.1	-

2. Сведения о характерных точках границ объекта					
Обозначение характерных точек границ	**Координаты, м**		**Метод определения координат характерной точки**	**Средняя квадратическая погрешность положения характерной точки (Mt), м**	**Описание обозначения точки на местности (при наличии)**
	X	**Y**			
1	**2**	**3**	**4**	**5**	**6**
73	280125.97	3180169.70	Аналитический метод	0.1	-
74	280124.90	3180195.24	Аналитический метод	0.1	-
75	280122.21	3180245.04	Аналитический метод	0.1	-
76	280121.61	3180264.17	Аналитический метод	0.1	-
77	280123.98	3180313.75	Аналитический метод	0.1	-
78	280128.20	3180373.08	Аналитический метод	0.1	-
79	280130.49	3180423.59	Аналитический метод	0.1	-
80	280134.91	3180468.78	Аналитический метод	0.1	-
81	280140.07	3180519.02	Аналитический метод	0.1	-
82	280147.34	3180574.65	Аналитический метод	0.1	-
83	280150.04	3180614.27	Аналитический метод	0.1	-
84	280154.50	3180613.51	Аналитический метод	0.1	-
85	280151.82	3180574.20	Аналитический метод	0.1	-
86	280144.54	3180518.50	Аналитический метод	0.1	-
87	280139.39	3180468.33	Аналитический метод	0.1	-
88	280134.98	3180423.27	Аналитический метод	0.1	-
89	280132.69	3180372.82	Аналитический метод	0.1	-
90	280128.48	3180313.48	Аналитический метод	0.1	-
91	280126.11	3180264.13	Аналитический метод	0.1	-
92	280126.71	3180245.24	Аналитический метод	0.1	-
93	280129.40	3180195.46	Аналитический метод	0.1	-
94	280130.45	3180170.39	Аналитический метод	0.1	-
95	280139.15	3180137.92	Аналитический метод	0.1	-
96	280144.34	3180120.35	Аналитический метод	0.1	-
97	280161.96	3180070.30	Аналитический метод	0.1	-

2. Сведения о характерных точках границ объекта					
Обозначение характерных точек границ	**Координаты, м**		**Метод определения координат характерной точки**	**Средняя квадратическая погрешность положения характерной точки (Mt), м**	**Описание обозначения точки на местности (при наличии)**
	X	**Y**			
1	**2**	**3**	**4**	**5**	**6**
98	280166.43	3180029.14	Аналитический метод	0.1	-
99	280159.47	3179994.93	Аналитический метод	0.1	-
100	280141.82	3179957.55	Аналитический метод	0.1	-
101	280122.87	3179926.10	Аналитический метод	0.1	-
102	280095.15	3179883.26	Аналитический метод	0.1	-
103	280073.09	3179845.78	Аналитический метод	0.1	-
104	280062.05	3179815.03	Аналитический метод	0.1	-
105	280054.88	3179782.90	Аналитический метод	0.1	-
106	280043.26	3179732.03	Аналитический метод	0.1	-
107	280037.43	3179694.78	Аналитический метод	0.1	-
108	280027.96	3179667.03	Аналитический метод	0.1	-
109	280012.95	3179636.25	Аналитический метод	0.1	-
110	279995.07	3179605.69	Аналитический метод	0.1	-
111	279977.45	3179581.62	Аналитический метод	0.1	-
112	279958.24	3179563.93	Аналитический метод	0.1	-
113	279933.63	3179545.01	Аналитический метод	0.1	-
114	279897.56	3179519.41	Аналитический метод	0.1	-
115	279874.76	3179495.46	Аналитический метод	0.1	-
116	279862.94	3179469.56	Аналитический метод	0.1	-
117	279853.00	3179450.11	Аналитический метод	0.1	-
118	279848.44	3179435.42	Аналитический метод	0.1	-
119	279848.18	3179432.56	Аналитический метод	0.1	-
120	279862.25	3179431.30	Аналитический метод	0.1	-
121	279968.17	3179426.96	Аналитический метод	0.1	-
122	280032.09	3179423.66	Аналитический метод	0.1	-

2. Сведения о характерных точках границ объекта					
Обозначение характерных точек границ	**Координаты, м**		**Метод определения координат характерной точки**	**Средняя квадратическая погрешность положения характерной точки (Mt), м**	**Описание обозначения точки на местности (при наличии)**
	X	**Y**			
1	**2**	**3**	**4**	**5**	**6**
123	280083.40	3179421.67	Аналитический метод	0.1	-
124	280144.41	3179420.16	Аналитический метод	0.1	-
125	280163.71	3179419.64	Аналитический метод	0.1	-
126	280166.67	3179479.78	Аналитический метод	0.1	-
127	280221.60	3179477.07	Аналитический метод	0.1	-
128	280218.90	3179422.14	Аналитический метод	0.1	-
129	280169.96	3179424.55	Аналитический метод	0.1	-
130	280169.71	3179419.48	Аналитический метод	0.1	-
131	280201.25	3179418.62	Аналитический метод	0.1	-
132	280250.99	3179415.18	Аналитический метод	0.1	-
133	280313.46	3179412.22	Аналитический метод	0.1	-
134	280370.21	3179409.28	Аналитический метод	0.1	-
135	280429.14	3179404.13	Аналитический метод	0.1	-
136	280474.94	3179402.71	Аналитический метод	0.1	-
137	280527.38	3179400.89	Аналитический метод	0.1	-
138	280584.09	3179398.79	Аналитический метод	0.1	-
139	280622.52	3179395.77	Аналитический метод	0.1	-
140	280668.13	3179393.42	Аналитический метод	0.1	-
141	280699.78	3179392.78	Аналитический метод	0.1	-
142	280748.12	3179388.62	Аналитический метод	0.1	-
143	280797.06	3179388.65	Аналитический метод	0.1	-
144	280859.86	3179384.24	Аналитический метод	0.1	-
145	280898.54	3179381.66	Аналитический метод	0.1	-
146	280954.00	3179379.28	Аналитический метод	0.1	-
147	281017.73	3179375.44	Аналитический метод	0.1	-

2. Сведения о характерных точках границ объекта					
Обозначение характерных точек границ	**Координаты, м**		**Метод определения координат характерной точки**	**Средняя квадратическая погрешность положения характерной точки (Mt), м**	**Описание обозначения точки на местности (при наличии)**
	X	**Y**			
1	**2**	**3**	**4**	**5**	**6**
148	281089.28	3179373.96	Аналитический метод	0.1	-
149	281136.05	3179372.74	Аналитический метод	0.1	-
150	281220.84	3179370.70	Аналитический метод	0.1	-
151	281262.28	3179368.44	Аналитический метод	0.1	-
152	281296.59	3179366.86	Аналитический метод	0.1	-
153	281355.72	3179363.88	Аналитический метод	0.1	-
154	281404.37	3179362.06	Аналитический метод	0.1	-
155	281451.15	3179359.26	Аналитический метод	0.1	-
156	281511.02	3179357.19	Аналитический метод	0.1	-
157	281600.91	3179352.00	Аналитический метод	0.1	-
158	281663.57	3179350.78	Аналитический метод	0.1	-
159	281715.87	3179347.50	Аналитический метод	0.1	-
160	281775.80	3179342.84	Аналитический метод	0.1	-
161	281806.12	3179341.38	Аналитический метод	0.1	-
162	281860.97	3179337.94	Аналитический метод	0.1	-
163	281960.82	3179332.52	Аналитический метод	0.1	-
164	282018.68	3179329.54	Аналитический метод	0.1	-
165	282072.25	3179328.61	Аналитический метод	0.1	-
166	282125.55	3179325.09	Аналитический метод	0.1	-
167	282183.38	3179321.13	Аналитический метод	0.1	-
168	282238.90	3179318.85	Аналитический метод	0.1	-
169	282295.40	3179315.65	Аналитический метод	0.1	-
170	282340.00	3179313.52	Аналитический метод	0.1	-
171	282400.86	3179310.99	Аналитический метод	0.1	-
172	282460.19	3179306.25	Аналитический метод	0.1	-

2. Сведения о характерных точках границ объекта					
Обозначение характерных точек границ	**Координаты, м**		**Метод определения координат характерной точки**	**Средняя квадратическая погрешность положения характерной точки (Mt), м**	**Описание обозначения точки на местности (при наличии)**
	X	**Y**			
1	**2**	**3**	**4**	**5**	**6**
173	282510.01	3179302.60	Аналитический метод	0.1	-
174	282544.99	3179300.69	Аналитический метод	0.1	-
175	282570.86	3179299.77	Аналитический метод	0.1	-
176	282622.60	3179297.28	Аналитический метод	0.1	-
177	282658.00	3179295.84	Аналитический метод	0.1	-
178	282718.50	3179293.06	Аналитический метод	0.1	-
179	282746.64	3179292.23	Аналитический метод	0.1	-
180	282799.31	3179290.80	Аналитический метод	0.1	-
181	282828.35	3179290.32	Аналитический метод	0.1	-
182	282828.53	3179294.85	Аналитический метод	0.1	-
183	282805.38	3179295.77	Аналитический метод	0.1	-
184	282807.43	3179347.73	Аналитический метод	0.1	-
185	282859.39	3179345.68	Аналитический метод	0.1	-
186	282857.34	3179293.72	Аналитический метод	0.1	-
187	282834.52	3179294.62	Аналитический метод	0.1	-
188	282834.35	3179290.22	Аналитический метод	0.1	-
189	282848.28	3179289.98	Аналитический метод	0.1	-
190	282905.39	3179286.27	Аналитический метод	0.1	-
191	282978.22	3179282.68	Аналитический метод	0.1	-
192	283032.34	3179279.80	Аналитический метод	0.1	-
193	283084.06	3179278.47	Аналитический метод	0.1	-
194	283134.96	3179274.55	Аналитический метод	0.1	-
195	283203.82	3179272.90	Аналитический метод	0.1	-
196	283203.91	3179277.94	Аналитический метод	0.1	-
197	283122.93	3179279.39	Аналитический метод	0.1	-

2. Сведения о характерных точках границ объекта					
Обозначение характерных точек границ	**Координаты, м**		**Метод определения координат характерной точки**	**Средняя квадратическая погрешность положения характерной точки (Mt), м**	**Описание обозначения точки на местности (при наличии)**
	X	**Y**			
1	**2**	**3**	**4**	**5**	**6**
198	283123.95	3179336.38	Аналитический метод	0.1	-
199	283210.94	3179334.82	Аналитический метод	0.1	-
200	283209.82	3179272.75	Аналитический метод	0.1	-
201	283226.00	3179272.36	Аналитический метод	0.1	-
202	283297.32	3179270.26	Аналитический метод	0.1	-
203	283357.89	3179266.01	Аналитический метод	0.1	-
204	283426.00	3179262.67	Аналитический метод	0.1	-
205	283495.80	3179258.96	Аналитический метод	0.1	-
206	283565.39	3179255.77	Аналитический метод	0.1	-
207	283633.84	3179252.27	Аналитический метод	0.1	-
208	283703.21	3179247.79	Аналитический метод	0.1	-
209	283772.52	3179245.90	Аналитический метод	0.1	-
210	283843.64	3179242.18	Аналитический метод	0.1	-
211	283900.07	3179239.44	Аналитический метод	0.1	-
212	283900.33	3179244.86	Аналитический метод	0.1	-
213	283902.94	3179318.81	Аналитический метод	0.1	-
214	283976.90	3179316.19	Аналитический метод	0.1	-
215	283974.28	3179242.24	Аналитический метод	0.1	-
216	283906.33	3179244.64	Аналитический метод	0.1	-
217	283906.06	3179239.15	Аналитический метод	0.1	-
218	283915.98	3179238.67	Аналитический метод	0.1	-
219	283983.84	3179234.86	Аналитический метод	0.1	-
220	284048.06	3179232.24	Аналитический метод	0.1	-
221	284184.71	3179225.97	Аналитический метод	0.1	-
222	284208.03	3179225.28	Аналитический метод	0.1	-

2. Сведения о характерных точках границ объекта					
Обозначение характерных точек границ	**Координаты, м**		**Метод определения координат характерной точки**	**Средняя квадратическая погрешность положения характерной точки (Mt), м**	**Описание обозначения точки на местности (при наличии)**
	X	**Y**			
1	**2**	**3**	**4**	**5**	**6**
223	284208.22	3179230.76	Аналитический метод	0.1	-
224	284210.35	3179290.73	Аналитический метод	0.1	-
225	284270.31	3179288.60	Аналитический метод	0.1	-
226	284268.19	3179228.64	Аналитический метод	0.1	-
227	284214.22	3179230.55	Аналитический метод	0.1	-
228	284214.03	3179225.10	Аналитический метод	0.1	-
229	284254.89	3179223.90	Аналитический метод	0.1	-
230	284327.70	3179219.41	Аналитический метод	0.1	-
231	284401.28	3179216.50	Аналитический метод	0.1	-
232	284468.23	3179213.67	Аналитический метод	0.1	-
233	284534.36	3179211.70	Аналитический метод	0.1	-
234	284610.42	3179210.35	Аналитический метод	0.1	-
235	284677.53	3179205.90	Аналитический метод	0.1	-
236	284722.65	3179202.96	Аналитический метод	0.1	-
237	284791.80	3179198.81	Аналитический метод	0.1	-
238	284860.40	3179195.63	Аналитический метод	0.1	-
239	284929.45	3179193.11	Аналитический метод	0.1	-
240	284998.07	3179190.13	Аналитический метод	0.1	-
241	285065.04	3179186.83	Аналитический метод	0.1	-
242	285131.76	3179181.98	Аналитический метод	0.1	-
243	285201.62	3179179.02	Аналитический метод	0.1	-
244	285272.54	3179175.18	Аналитический метод	0.1	-
245	285295.14	3179174.08	Аналитический метод	0.1	-
246	285318.20	3179174.10	Аналитический метод	0.1	-
247	285342.30	3179172.56	Аналитический метод	0.1	-

2. Сведения о характерных точках границ объекта					
Обозначение характерных точек границ	**Координаты, м**		**Метод определения координат характерной точки**	**Средняя квадратическая погрешность положения характерной точки (Mt), м**	**Описание обозначения точки на местности (при наличии)**
	X	**Y**			
1	**2**	**3**	**4**	**5**	**6**
248	285366.96	3179171.05	Аналитический метод	0.1	-
249	285390.16	3179170.56	Аналитический метод	0.1	-
250	285414.66	3179168.06	Аналитический метод	0.1	-
251	285437.37	3179168.09	Аналитический метод	0.1	-
252	285461.66	3179168.81	Аналитический метод	0.1	-
253	285482.29	3179168.50	Аналитический метод	0.1	-
254	285503.28	3179167.95	Аналитический метод	0.1	-
255	285525.60	3179165.40	Аналитический метод	0.1	-
256	285548.16	3179163.51	Аналитический метод	0.1	-
257	285569.11	3179162.16	Аналитический метод	0.1	-
258	285595.58	3179160.70	Аналитический метод	0.1	-
259	285618.23	3179159.25	Аналитический метод	0.1	-
260	285642.84	3179158.19	Аналитический метод	0.1	-
261	285665.92	3179156.11	Аналитический метод	0.1	-
262	285688.07	3179154.66	Аналитический метод	0.1	-
263	285710.40	3179153.50	Аналитический метод	0.1	-
264	285733.69	3179152.28	Аналитический метод	0.1	-
265	285755.82	3179150.69	Аналитический метод	0.1	-
266	285777.29	3179150.11	Аналитический метод	0.1	-
267	285800.18	3179149.14	Аналитический метод	0.1	-
268	285822.35	3179147.94	Аналитический метод	0.1	-
269	285845.40	3179147.00	Аналитический метод	0.1	-
270	285870.20	3179145.56	Аналитический метод	0.1	-
271	285895.56	3179145.09	Аналитический метод	0.1	-
272	285917.05	3179143.86	Аналитический метод	0.1	-

2. Сведения о характерных точках границ объекта					
Обозначение характерных точек границ	**Координаты, м**		**Метод определения координат характерной точки**	**Средняя квадратическая погрешность положения характерной точки (Mt), м**	**Описание обозначения точки на местности (при наличии)**
	X	**Y**			
1	**2**	**3**	**4**	**5**	**6**
273	285940.37	3179142.29	Аналитический метод	0.1	-
274	285962.67	3179140.85	Аналитический метод	0.1	-
275	285986.11	3179140.21	Аналитический метод	0.1	-
276	286056.23	3179137.38	Аналитический метод	0.1	-
277	286079.70	3179135.50	Аналитический метод	0.1	-
278	286099.84	3179134.86	Аналитический метод	0.1	-
279	286168.64	3179133.50	Аналитический метод	0.1	-
280	286238.85	3179131.32	Аналитический метод	0.1	-
281	286263.42	3179129.90	Аналитический метод	0.1	-
282	286287.61	3179128.39	Аналитический метод	0.1	-
283	286310.65	3179126.31	Аналитический метод	0.1	-
284	286335.78	3179125.46	Аналитический метод	0.1	-
285	286358.88	3179124.22	Аналитический метод	0.1	-
286	286382.13	3179123.18	Аналитический метод	0.1	-
287	286405.45	3179122.31	Аналитический метод	0.1	-
288	286428.05	3179122.33	Аналитический метод	0.1	-
289	286451.08	3179122.52	Аналитический метод	0.1	-
290	286475.05	3179122.03	Аналитический метод	0.1	-
291	286497.00	3179120.86	Аналитический метод	0.1	-
292	286519.30	3179119.08	Аналитический метод	0.1	-
293	286531.77	3179118.70	Аналитический метод	0.1	-
294	286535.12	3179223.46	Аналитический метод	0.1	-
295	286634.74	3179219.68	Аналитический метод	0.1	-
296	286630.68	3179114.86	Аналитический метод	0.1	-
297	286655.35	3179113.89	Аналитический метод	0.1	-

2. Сведения о характерных точках границ объекта					
Обозначение характерных точек границ	**Координаты, м**		**Метод определения координат характерной точки**	**Средняя квадратическая погрешность положения характерной точки (Mt), м**	**Описание обозначения точки на местности (при наличии)**
	X	**Y**			
1	**2**	**3**	**4**	**5**	**6**
298	286724.83	3179110.45	Аналитический метод	0.1	-
299	286793.00	3179105.83	Аналитический метод	0.1	-
300	286817.65	3179105.13	Аналитический метод	0.1	-
301	286885.84	3179099.76	Аналитический метод	0.1	-
302	286954.85	3179095.97	Аналитический метод	0.1	-
303	286985.27	3179090.54	Аналитический метод	0.1	-
304	287018.42	3179089.21	Аналитический метод	0.1	-
305	287046.61	3179089.42	Аналитический метод	0.1	-
306	287114.35	3179084.69	Аналитический метод	0.1	-
307	287165.96	3179083.60	Аналитический метод	0.1	-
308	287228.95	3179081.31	Аналитический метод	0.1	-
309	287274.95	3179080.54	Аналитический метод	0.1	-
310	287316.84	3179078.13	Аналитический метод	0.1	-
311	287366.48	3179072.16	Аналитический метод	0.1	-
312	287412.05	3179063.06	Аналитический метод	0.1	-
313	287432.94	3179058.09	Аналитический метод	0.1	-
314	287455.56	3179052.56	Аналитический метод	0.1	-
315	287477.25	3179047.73	Аналитический метод	0.1	-
316	287500.89	3179043.60	Аналитический метод	0.1	-
317	287522.09	3179038.12	Аналитический метод	0.1	-
318	287566.49	3179030.37	Аналитический метод	0.1	-
319	287611.03	3179020.48	Аналитический метод	0.1	-
320	287618.00	3179039.62	Аналитический метод	0.1	-
321	287633.08	3179045.15	Аналитический метод	0.1	-
322	287640.45	3179022.23	Аналитический метод	0.1	-

2. Сведения о характерных точках границ объекта					
Обозначение характерных точек границ	**Координаты, м**		**Метод определения координат характерной точки**	**Средняя квадратическая погрешность положения характерной точки (Mt), м**	**Описание обозначения точки на местности (при наличии)**
	X	**Y**			
1	**2**	**3**	**4**	**5**	**6**
323	287647.55	3179021.86	Аналитический метод	0.1	-
324	287657.38	3179021.66	Аналитический метод	0.1	-
325	287685.49	3179022.82	Аналитический метод	0.1	-
326	287686.59	3179017.98	Аналитический метод	0.1	-
327	287684.47	3179012.30	Аналитический метод	0.1	-
328	287707.16	3179008.04	Аналитический метод	0.1	-
329	287691.59	3178968.29	Аналитический метод	0.1	-
330	287670.93	3178976.02	Аналитический метод	0.1	-
331	287668.99	3178970.80	Аналитический метод	0.1	-
332	287625.75	3178982.92	Аналитический метод	0.1	-
333	287600.75	3178992.28	Аналитический метод	0.1	-
334	287503.41	3179025.80	Аналитический метод	0.1	-
335	287275.65	3179069.05	Аналитический метод	0.1	-
336	286880.69	3179084.44	Аналитический метод	0.1	-
337	286497.62	3179104.61	Аналитический метод	0.1	-
338	286430.97	3179107.53	Аналитический метод	0.1	-
339	286068.68	3179124.01	Аналитический метод	0.1	-
340	285257.06	3179164.21	Аналитический метод	0.1	-
341	285156.95	3179169.21	Аналитический метод	0.1	-
342	284768.84	3179188.60	Аналитический метод	0.1	-
343	284445.29	3179203.53	Аналитический метод	0.1	-
344	284294.65	3179209.23	Аналитический метод	0.1	-
345	284226.93	3179212.43	Аналитический метод	0.1	-
346	284048.04	3179220.88	Аналитический метод	0.1	-
347	283602.19	3179242.26	Аналитический метод	0.1	-

2. Сведения о характерных точках границ объекта					
Обозначение характерных точек границ	**Координаты, м**		**Метод определения координат характерной точки**	**Средняя квадратическая погрешность положения характерной точки (Mt), м**	**Описание обозначения точки на местности (при наличии)**
	X	**Y**			
1	**2**	**3**	**4**	**5**	**6**
348	283195.95	3179262.16	Аналитический метод	0.1	-
349	282778.57	3179279.38	Аналитический метод	0.1	-
350	282632.53	3179285.13	Аналитический метод	0.1	-
351	282592.50	3179286.71	Аналитический метод	0.1	-
352	282574.32	3179287.72	Аналитический метод	0.1	-
353	282509.01	3179291.34	Аналитический метод	0.1	-
354	281952.88	3179318.80	Аналитический метод	0.1	-
355	281460.33	3179346.43	Аналитический метод	0.1	-
356	281320.10	3179352.25	Аналитический метод	0.1	-
357	281227.67	3179356.74	Аналитический метод	0.1	-
358	281131.96	3179360.81	Аналитический метод	0.1	-
359	281059.79	3179363.77	Аналитический метод	0.1	-
360	280806.78	3179374.14	Аналитический метод	0.1	-
361	280622.30	3179381.70	Аналитический метод	0.1	-
362	280479.60	3179388.65	Аналитический метод	0.1	-
363	280329.30	3179396.13	Аналитический метод	0.1	-
364	280209.60	3179401.85	Аналитический метод	0.1	-
365	279507.45	3179437.10	Аналитический метод	0.1	-
366	279386.98	3179442.64	Аналитический метод	0.1	-
367	279302.07	3179447.04	Аналитический метод	0.1	-
368	279182.30	3179452.18	Аналитический метод	0.1	-
1	278556.74	3179484.69	Аналитический метод	0.1	-
369	287274.67	3178919.58	Аналитический метод	0.1	-
370	287294.42	3179022.86	Аналитический метод	0.1	-
371	287483.86	3178980.63	Аналитический метод	0.1	-

2. Сведения о характерных точках границ объекта					
Обозначение характерных точек границ	**Координаты, м**		**Метод определения координат характерной точки**	**Средняя квадратическая погрешность положения характерной точки (Mt), м**	**Описание обозначения точки на местности (при наличии)**
	X	**Y**			
1	**2**	**3**	**4**	**5**	**6**
372	287480.24	3178961.72	Аналитический метод	0.1	-
373	287435.06	3178970.36	Аналитический метод	0.1	-
374	287425.67	3178921.25	Аналитический метод	0.1	-
375	287390.31	3178928.01	Аналитический метод	0.1	-
376	287384.67	3178898.54	Аналитический метод	0.1	-
369	287274.67	3178919.58	Аналитический метод	0.1	-
377	287576.25	3178834.22	Аналитический метод	0.1	-
378	287614.96	3178931.58	Аналитический метод	0.1	-
379	287625.41	3178936.21	Аналитический метод	0.1	-
380	287587.09	3178839.84	Аналитический метод	0.1	-
381	287625.49	3178830.59	Аналитический метод	0.1	-
382	287623.61	3178822.81	Аналитический метод	0.1	-
377	287576.25	3178834.22	Аналитический метод	0.1	-
383	287669.08	3178885.34	Аналитический метод	0.1	-
384	287680.63	3178915.55	Аналитический метод	0.1	-
385	287689.02	3178912.45	Аналитический метод	0.1	-
386	287697.41	3178909.35	Аналитический метод	0.1	-
387	287690.85	3178890.53	Аналитический метод	0.1	-
388	287694.47	3178885.17	Аналитический метод	0.1	-
389	287696.97	3178886.83	Аналитический метод	0.1	-
390	287699.47	3178888.49	Аналитический метод	0.1	-
391	287698.49	3178889.96	Аналитический метод	0.1	-
392	287697.52	3178891.43	Аналитический метод	0.1	-
393	287703.04	3178907.27	Аналитический метод	0.1	-
394	287714.62	3178902.84	Аналитический метод	0.1	-

2. Сведения о характерных точках границ объекта					
Обозначение характерных точек границ	**Координаты, м**		**Метод определения координат характерной точки**	**Средняя квадратическая погрешность положения характерной точки (Mt), м**	**Описание обозначения точки на местности (при наличии)**
	X	**Y**			
1	**2**	**3**	**4**	**5**	**6**
395	287742.10	3178892.55	Аналитический метод	0.1	-
396	287785.03	3178905.84	Аналитический метод	0.1	-
397	287747.78	3178817.96	Аналитический метод	0.1	-
398	287685.17	3178844.50	Аналитический метод	0.1	-
399	287699.43	3178878.16	Аналитический метод	0.1	-
400	287691.91	3178881.38	Аналитический метод	0.1	-
383	287669.08	3178885.34	Аналитический метод	0.1	-
401	287707.70	3179565.86	Аналитический метод	0.1	-
402	287719.17	3179568.08	Аналитический метод	0.1	-
403	287729.18	3179568.96	Аналитический метод	0.1	-
404	287745.53	3179557.62	Аналитический метод	0.1	-
405	287750.57	3179505.14	Аналитический метод	0.1	-
406	287761.63	3179488.06	Аналитический метод	0.1	-
407	287783.35	3179484.80	Аналитический метод	0.1	-
408	287790.82	3179305.72	Аналитический метод	0.1	-
409	287815.75	3179289.08	Аналитический метод	0.1	-
410	287851.98	3179296.79	Аналитический метод	0.1	-
411	287882.32	3179280.61	Аналитический метод	0.1	-
412	287904.85	3179209.74	Аналитический метод	0.1	-
413	287928.32	3179215.09	Аналитический метод	0.1	-
414	287938.67	3179242.90	Аналитический метод	0.1	-
415	287946.91	3179239.83	Аналитический метод	0.1	-
416	287935.44	3179208.63	Аналитический метод	0.1	-
417	287874.70	3179193.49	Аналитический метод	0.1	-
418	287872.67	3179202.40	Аналитический метод	0.1	-

2. Сведения о характерных точках границ объекта					
Обозначение характерных точек границ	**Координаты, м**		**Метод определения координат характерной точки**	**Средняя квадратическая погрешность положения характерной точки (Mt), м**	**Описание обозначения точки на местности (при наличии)**
	X	**Y**			
1	**2**	**3**	**4**	**5**	**6**
419	287900.45	3179208.73	Аналитический метод	0.1	-
420	287878.58	3179277.50	Аналитический метод	0.1	-
421	287851.31	3179292.04	Аналитический метод	0.1	-
422	287814.83	3179284.29	Аналитический метод	0.1	-
423	287786.42	3179303.25	Аналитический метод	0.1	-
424	287779.01	3179480.90	Аналитический метод	0.1	-
425	287758.95	3179483.91	Аналитический метод	0.1	-
426	287746.19	3179503.62	Аналитический метод	0.1	-
427	287741.25	3179555.11	Аналитический метод	0.1	-
428	287727.95	3179564.34	Аналитический метод	0.1	-
429	287719.91	3179563.63	Аналитический метод	0.1	-
430	287708.04	3179561.31	Аналитический метод	0.1	-
401	287707.70	3179565.86	Аналитический метод	0.1	-
431	287717.68	3179012.19	Аналитический метод	0.1	-
432	287718.38	3179014.93	Аналитический метод	0.1	-
433	287729.99	3179052.17	Аналитический метод	0.1	-
434	287732.20	3179051.56	Аналитический метод	0.1	-
435	287733.26	3179054.37	Аналитический метод	0.1	-
436	287741.30	3179052.70	Аналитический метод	0.1	-
437	287746.02	3179042.78	Аналитический метод	0.1	-
438	287762.72	3179033.34	Аналитический метод	0.1	-
439	287755.36	3179009.89	Аналитический метод	0.1	-
440	287749.86	3179008.53	Аналитический метод	0.1	-
441	287744.35	3179007.17	Аналитический метод	0.1	-
442	287738.26	3179008.31	Аналитический метод	0.1	-

2. Сведения о характерных точках границ объекта					
Обозначение характерных точек границ	**Координаты, м**		**Метод определения координат характерной точки**	**Средняя квадратическая погрешность положения характерной точки (Mt), м**	**Описание обозначения точки на местности (при наличии)**
	X	**Y**			
1	**2**	**3**	**4**	**5**	**6**
443	287744.28	3179025.59	Аналитический метод	0.1	-
444	287747.73	3179026.41	Аналитический метод	0.1	-
445	287746.33	3179032.24	Аналитический метод	0.1	-
446	287739.69	3179030.66	Аналитический метод	0.1	-
447	287732.30	3179009.44	Аналитический метод	0.1	-
431	287717.68	3179012.19	Аналитический метод	0.1	-
448	287740.42	3178972.88	Аналитический метод	0.1	-
449	287752.14	3179001.91	Аналитический метод	0.1	-
450	287756.33	3179003.00	Аналитический метод	0.1	-
451	287782.61	3178998.40	Аналитический метод	0.1	-
452	287791.45	3178998.82	Аналитический метод	0.1	-
453	287818.60	3179000.09	Аналитический метод	0.1	-
454	287819.74	3178999.92	Аналитический метод	0.1	-
455	287820.88	3178999.75	Аналитический метод	0.1	-
456	287812.62	3178965.59	Аналитический метод	0.1	-
457	287780.00	3178971.81	Аналитический метод	0.1	-
458	287758.41	3178972.72	Аналитический метод	0.1	-
448	287740.42	3178972.88	Аналитический метод	0.1	-
459	287819.56	3178968.76	Аналитический метод	0.1	-
460	287819.81	3178969.77	Аналитический метод	0.1	-
461	287826.85	3178998.88	Аналитический метод	0.1	-
462	287839.60	3178997.00	Аналитический метод	0.1	-
463	287852.74	3178992.61	Аналитический метод	0.1	-
464	287889.23	3178978.28	Аналитический метод	0.1	-
465	287936.71	3178963.74	Аналитический метод	0.1	-

2. Сведения о характерных точках границ объекта					
Обозначение характерных точек границ	**Координаты, м**		**Метод определения координат характерной точки**	**Средняя квадратическая погрешность положения характерной точки (Mt), м**	**Описание обозначения точки на местности (при наличии)**
	X	**Y**			
1	**2**	**3**	**4**	**5**	**6**
466	287999.28	3178945.46	Аналитический метод	0.1	-
467	288024.73	3178937.65	Аналитический метод	0.1	-
468	288071.35	3178927.31	Аналитический метод	0.1	-
469	288086.67	3178924.11	Аналитический метод	0.1	-
470	288077.46	3178913.45	Аналитический метод	0.1	-
459	287819.56	3178968.76	Аналитический метод	0.1	-
471	287847.31	3179138.82	Аналитический метод	0.1	-
472	287852.01	3179158.26	Аналитический метод	0.1	-
473	287847.69	3179168.50	Аналитический метод	0.1	-
474	287853.58	3179181.20	Аналитический метод	0.1	-
475	287866.28	3179175.31	Аналитический метод	0.1	-
476	287854.11	3179137.17	Аналитический метод	0.1	-
471	287847.31	3179138.82	Аналитический метод	0.1	-
477	287859.94	3179135.76	Аналитический метод	0.1	-
478	287864.68	3179155.20	Аналитический метод	0.1	-
479	287871.45	3179153.56	Аналитический метод	0.1	-
480	287866.75	3179134.12	Аналитический метод	0.1	-
477	287859.94	3179135.76	Аналитический метод	0.1	-
481	288006.49	3178840.41	Аналитический метод	0.1	-
482	288104.62	3178819.03	Аналитический метод	0.1	-
483	288095.78	3178807.55	Аналитический метод	0.1	-
484	288082.80	3178799.34	Аналитический метод	0.1	-
485	288070.15	3178794.92	Аналитический метод	0.1	-
486	288054.51	3178794.00	Аналитический метод	0.1	-
487	288035.35	3178799.22	Аналитический метод	0.1	-

2. Сведения о характерных точках границ объекта					
Обозначение характерных точек границ	**Координаты, м**		**Метод определения координат характерной точки**	**Средняя квадратическая погрешность положения характерной точки (Mt), м**	**Описание обозначения точки на местности (при наличии)**
	X	**Y**			
1	**2**	**3**	**4**	**5**	**6**
488	288021.64	3178809.26	Аналитический метод	0.1	-
489	288013.88	3178818.61	Аналитический метод	0.1	-
490	288009.03	3178827.96	Аналитический метод	0.1	-
481	288006.49	3178840.41	Аналитический метод	0.1	-
491	288106.78	3178901.68	Аналитический метод	0.1	-
492	288110.15	3178914.89	Аналитический метод	0.1	-
493	288161.68	3178905.34	Аналитический метод	0.1	-
494	288196.72	3178898.26	Аналитический метод	0.1	-
495	288217.36	3178893.88	Аналитический метод	0.1	-
496	288279.72	3178880.93	Аналитический метод	0.1	-
497	288318.70	3178871.63	Аналитический метод	0.1	-
498	288401.65	3178856.58	Аналитический метод	0.1	-
499	288435.77	3178847.99	Аналитический метод	0.1	-
500	288479.59	3178837.20	Аналитический метод	0.1	-
501	288526.03	3178827.18	Аналитический метод	0.1	-
502	288573.40	3178818.10	Аналитический метод	0.1	-
503	288614.10	3178809.02	Аналитический метод	0.1	-
504	288655.07	3178799.69	Аналитический метод	0.1	-
505	288697.73	3178790.49	Аналитический метод	0.1	-
506	288720.78	3178785.47	Аналитический метод	0.1	-
507	288749.57	3178779.11	Аналитический метод	0.1	-
508	288791.47	3178769.87	Аналитический метод	0.1	-
509	288797.61	3178768.55	Аналитический метод	0.1	-
510	288799.11	3178774.83	Аналитический метод	0.1	-
511	288779.51	3178779.51	Аналитический метод	0.1	-

2. Сведения о характерных точках границ объекта					
Обозначение характерных точек границ	**Координаты, м**		**Метод определения координат характерной точки**	**Средняя квадратическая погрешность положения характерной точки (Mt), м**	**Описание обозначения точки на местности (при наличии)**
	X	**Y**			
1	**2**	**3**	**4**	**5**	**6**
512	288781.42	3178788.92	Аналитический метод	0.1	-
513	288822.93	3178780.50	Аналитический метод	0.1	-
514	288820.36	3178769.76	Аналитический метод	0.1	-
515	288804.95	3178773.44	Аналитический метод	0.1	-
516	288803.48	3178767.29	Аналитический метод	0.1	-
517	288839.07	3178759.63	Аналитический метод	0.1	-
518	288888.90	3178748.56	Аналитический метод	0.1	-
519	288917.80	3178742.73	Аналитический метод	0.1	-
520	288938.32	3178738.93	Аналитический метод	0.1	-
521	288962.79	3178733.87	Аналитический метод	0.1	-
522	289025.13	3178720.24	Аналитический метод	0.1	-
523	289053.30	3178714.09	Аналитический метод	0.1	-
524	289054.91	3178721.46	Аналитический метод	0.1	-
525	289047.64	3178723.05	Аналитический метод	0.1	-
526	289049.92	3178734.40	Аналитический метод	0.1	-
527	289107.56	3178721.80	Аналитический метод	0.1	-
528	289105.28	3178710.45	Аналитический метод	0.1	-
529	289060.77	3178720.18	Аналитический метод	0.1	-
530	289059.16	3178712.80	Аналитический метод	0.1	-
531	289101.72	3178703.51	Аналитический метод	0.1	-
532	289149.55	3178692.61	Аналитический метод	0.1	-
533	289195.87	3178682.85	Аналитический метод	0.1	-
534	289249.11	3178671.52	Аналитический метод	0.1	-
535	289310.66	3178658.50	Аналитический метод	0.1	-
536	289372.55	3178645.34	Аналитический метод	0.1	-

2. Сведения о характерных точках границ объекта					
Обозначение характерных точек границ	**Координаты, м**		**Метод определения координат характерной точки**	**Средняя квадратическая погрешность положения характерной точки (Mt), м**	**Описание обозначения точки на местности (при наличии)**
	X	**Y**			
1	**2**	**3**	**4**	**5**	**6**
537	289436.64	3178632.39	Аналитический метод	0.1	-
538	289530.21	3178612.19	Аналитический метод	0.1	-
539	289584.92	3178603.96	Аналитический метод	0.1	-
540	289629.43	3178594.61	Аналитический метод	0.1	-
541	289734.25	3178571.07	Аналитический метод	0.1	-
542	289784.64	3178556.92	Аналитический метод	0.1	-
543	289836.12	3178545.42	Аналитический метод	0.1	-
544	289875.83	3178537.60	Аналитический метод	0.1	-
545	289937.74	3178526.13	Аналитический метод	0.1	-
546	289986.86	3178515.82	Аналитический метод	0.1	-
547	290035.83	3178505.73	Аналитический метод	0.1	-
548	290083.94	3178495.59	Аналитический метод	0.1	-
549	290142.54	3178485.52	Аналитический метод	0.1	-
550	290194.03	3178473.71	Аналитический метод	0.1	-
551	290250.74	3178460.29	Аналитический метод	0.1	-
552	290331.25	3178440.93	Аналитический метод	0.1	-
553	290369.81	3178431.79	Аналитический метод	0.1	-
554	290429.66	3178418.54	Аналитический метод	0.1	-
555	290478.12	3178407.57	Аналитический метод	0.1	-
556	290534.01	3178395.27	Аналитический метод	0.1	-
557	290566.67	3178387.36	Аналитический метод	0.1	-
558	290610.03	3178379.45	Аналитический метод	0.1	-
559	290781.30	3178342.55	Аналитический метод	0.1	-
560	290805.96	3178337.80	Аналитический метод	0.1	-
561	290845.81	3178328.41	Аналитический метод	0.1	-

2. Сведения о характерных точках границ объекта					
Обозначение характерных точек границ	**Координаты, м**		**Метод определения координат характерной точки**	**Средняя квадратическая погрешность положения характерной точки (Mt), м**	**Описание обозначения точки на местности (при наличии)**
	X	**Y**			
1	**2**	**3**	**4**	**5**	**6**
562	290894.48	3178318.53	Аналитический метод	0.1	-
563	290944.19	3178307.75	Аналитический метод	0.1	-
564	291050.58	3178284.12	Аналитический метод	0.1	-
565	291093.42	3178273.81	Аналитический метод	0.1	-
566	291134.18	3178265.87	Аналитический метод	0.1	-
567	291188.22	3178254.65	Аналитический метод	0.1	-
568	291235.33	3178242.86	Аналитический метод	0.1	-
569	291287.04	3178233.04	Аналитический метод	0.1	-
570	291377.01	3178212.21	Аналитический метод	0.1	-
571	291413.73	3178205.05	Аналитический метод	0.1	-
572	291465.06	3178193.85	Аналитический метод	0.1	-
573	291513.08	3178184.14	Аналитический метод	0.1	-
574	291548.69	3178175.90	Аналитический метод	0.1	-
575	291602.74	3178163.61	Аналитический метод	0.1	-
576	291636.93	3178156.82	Аналитический метод	0.1	-
577	291721.85	3178141.35	Аналитический метод	0.1	-
578	291776.30	3178128.47	Аналитический метод	0.1	-
579	291849.75	3178110.92	Аналитический метод	0.1	-
580	291909.46	3178096.62	Аналитический метод	0.1	-
581	292006.07	3178076.84	Аналитический метод	0.1	-
582	292055.74	3178066.66	Аналитический метод	0.1	-
583	292114.15	3178054.93	Аналитический метод	0.1	-
584	292155.33	3178044.97	Аналитический метод	0.1	-
585	292191.03	3178036.66	Аналитический метод	0.1	-
586	292215.26	3178032.26	Аналитический метод	0.1	-

2. Сведения о характерных точках границ объекта					
Обозначение характерных точек границ	**Координаты, м**		**Метод определения координат характерной точки**	**Средняя квадратическая погрешность положения характерной точки (Mt), м**	**Описание обозначения точки на местности (при наличии)**
	X	**Y**			
1	**2**	**3**	**4**	**5**	**6**
587	292217.99	3178031.64	Аналитический метод	0.1	-
588	292219.08	3178036.39	Аналитический метод	0.1	-
589	292220.96	3178080.82	Аналитический метод	0.1	-
590	292219.92	3178103.92	Аналитический метод	0.1	-
591	292220.02	3178127.00	Аналитический метод	0.1	-
592	292223.00	3178146.96	Аналитический метод	0.1	-
593	292227.42	3178146.06	Аналитический метод	0.1	-
594	292224.52	3178126.68	Аналитический метод	0.1	-
595	292224.43	3178104.01	Аналитический метод	0.1	-
596	292225.47	3178080.83	Аналитический метод	0.1	-
597	292223.56	3178035.79	Аналитический метод	0.1	-
598	292222.38	3178030.63	Аналитический метод	0.1	-
599	292238.19	3178027.00	Аналитический метод	0.1	-
600	292262.27	3178021.55	Аналитический метод	0.1	-
601	292285.88	3178017.10	Аналитический метод	0.1	-
602	292282.60	3178001.13	Аналитический метод	0.1	-
603	292211.79	3178015.68	Аналитический метод	0.1	-
604	291705.28	3178119.77	Аналитический метод	0.1	-
605	290892.49	3178306.22	Аналитический метод	0.1	-
606	290829.93	3178319.81	Аналитический метод	0.1	-
607	290078.26	3178483.08	Аналитический метод	0.1	-
608	289200.06	3178670.09	Аналитический метод	0.1	-
609	288607.40	3178796.29	Аналитический метод	0.1	-
610	288529.50	3178812.10	Аналитический метод	0.1	-
611	288451.60	3178827.92	Аналитический метод	0.1	-

2. Сведения о характерных точках границ объекта					
Обозначение характерных точек границ	**Координаты, м**		**Метод определения координат характерной точки**	**Средняя квадратическая погрешность положения характерной точки (Mt), м**	**Описание обозначения точки на местности (при наличии)**
	X	**Y**			
1	**2**	**3**	**4**	**5**	**6**
491	288106.78	3178901.68	Аналитический метод	0.1	-
612	290300.60	3178337.98	Аналитический метод	0.1	-
613	290310.86	3178384.87	Аналитический метод	0.1	-
614	290357.75	3178374.60	Аналитический метод	0.1	-
615	290347.49	3178327.72	Аналитический метод	0.1	-
612	290300.60	3178337.98	Аналитический метод	0.1	-
616	290555.06	3178265.89	Аналитический метод	0.1	-
617	290568.75	3178328.41	Аналитический метод	0.1	-
618	290613.52	3178318.61	Аналитический метод	0.1	-
619	290631.26	3178314.72	Аналитический метод	0.1	-
620	290617.58	3178252.20	Аналитический метод	0.1	-
616	290555.06	3178265.89	Аналитический метод	0.1	-
621	292295.46	3177998.49	Аналитический метод	0.1	-
622	292299.04	3178014.06	Аналитический метод	0.1	-
623	292302.90	3178030.80	Аналитический метод	0.1	-
624	292308.96	3178035.09	Аналитический метод	0.1	-
625	292314.19	3178011.32	Аналитический метод	0.1	-
626	292334.02	3178007.73	Аналитический метод	0.1	-
627	292355.43	3178002.94	Аналитический метод	0.1	-
628	292373.59	3177998.60	Аналитический метод	0.1	-
629	292395.04	3177993.04	Аналитический метод	0.1	-
630	292416.54	3177989.66	Аналитический метод	0.1	-
631	292437.21	3177983.29	Аналитический метод	0.1	-
632	292460.69	3177977.95	Аналитический метод	0.1	-
633	292483.05	3177973.04	Аналитический метод	0.1	-

2. Сведения о характерных точках границ объекта					
Обозначение характерных точек границ	**Координаты, м**		**Метод определения координат характерной точки**	**Средняя квадратическая погрешность положения характерной точки (Mt), м**	**Описание обозначения точки на местности (при наличии)**
	X	**Y**			
1	**2**	**3**	**4**	**5**	**6**
634	292504.74	3177967.63	Аналитический метод	0.1	-
635	292526.35	3177963.06	Аналитический метод	0.1	-
636	292546.83	3177959.30	Аналитический метод	0.1	-
637	292568.16	3177954.82	Аналитический метод	0.1	-
638	292589.55	3177949.79	Аналитический метод	0.1	-
639	292612.21	3177945.87	Аналитический метод	0.1	-
640	292650.46	3177937.54	Аналитический метод	0.1	-
641	292673.29	3177933.78	Аналитический метод	0.1	-
642	292695.31	3177929.05	Аналитический метод	0.1	-
643	292717.45	3177923.84	Аналитический метод	0.1	-
644	292743.53	3177919.37	Аналитический метод	0.1	-
645	292765.31	3177915.00	Аналитический метод	0.1	-
646	292787.33	3177910.66	Аналитический метод	0.1	-
647	292809.10	3177905.85	Аналитический метод	0.1	-
648	292830.52	3177899.77	Аналитический метод	0.1	-
649	292851.41	3177893.06	Аналитический метод	0.1	-
650	292871.70	3177886.97	Аналитический метод	0.1	-
651	292892.68	3177879.72	Аналитический метод	0.1	-
652	292910.82	3177868.34	Аналитический метод	0.1	-
653	292921.80	3177860.39	Аналитический метод	0.1	-
654	292941.10	3177848.46	Аналитический метод	0.1	-
655	292960.34	3177838.07	Аналитический метод	0.1	-
656	292982.68	3177825.60	Аналитический метод	0.1	-
657	292984.37	3177824.81	Аналитический метод	0.1	-
658	293031.93	3177928.23	Аналитический метод	0.1	-

2. Сведения о характерных точках границ объекта					
Обозначение характерных точек границ	**Координаты, м**		**Метод определения координат характерной точки**	**Средняя квадратическая погрешность положения характерной точки (Mt), м**	**Описание обозначения точки на местности (при наличии)**
	X	**Y**			
1	**2**	**3**	**4**	**5**	**6**
659	293075.03	3177919.55	Аналитический метод	0.1	-
660	293144.27	3177887.70	Аналитический метод	0.1	-
661	293131.58	3177856.08	Аналитический метод	0.1	-
662	293156.64	3177843.54	Аналитический метод	0.1	-
663	293165.39	3177862.57	Аналитический метод	0.1	-
664	293182.97	3177901.76	Аналитический метод	0.1	-
665	293192.65	3177925.56	Аналитический метод	0.1	-
666	293197.05	3177938.26	Аналитический метод	0.1	-
667	293201.30	3177936.79	Аналитический метод	0.1	-
668	293196.86	3177923.98	Аналитический метод	0.1	-
669	293187.10	3177899.99	Аналитический метод	0.1	-
670	293178.35	3177880.97	Аналитический метод	0.1	-
671	293221.43	3177861.15	Аналитический метод	0.1	-
672	293179.36	3177769.71	Аналитический метод	0.1	-
673	293103.74	3177811.40	Аналитический метод	0.1	-
674	293073.38	3177789.97	Аналитический метод	0.1	-
675	293067.20	3177785.61	Аналитический метод	0.1	-
676	293050.48	3177772.86	Аналитический метод	0.1	-
677	292909.33	3177849.49	Аналитический метод	0.1	-
678	292787.69	3177894.22	Аналитический метод	0.1	-
679	292509.65	3177954.47	Аналитический метод	0.1	-
621	292295.46	3177998.49	Аналитический метод	0.1	-
680	293850.49	3177395.88	Аналитический метод	0.1	-
681	293872.54	3177435.55	Аналитический метод	0.1	-
682	293970.37	3177381.03	Аналитический метод	0.1	-

2. Сведения о характерных точках границ объекта					
Обозначение характерных точек границ	**Координаты, м**		**Метод определения координат характерной точки**	**Средняя квадратическая погрешность положения характерной точки (Mt), м**	**Описание обозначения точки на местности (при наличии)**
	X	**Y**			
1	**2**	**3**	**4**	**5**	**6**
683	293949.37	3177342.34	Аналитический метод	0.1	-
684	293899.93	3177369.11	Аналитический метод	0.1	-
680	293850.49	3177395.88	Аналитический метод	0.1	-
685	294520.51	3177027.21	Аналитический метод	0.1	-
686	294561.52	3177008.59	Аналитический метод	0.1	-
687	294579.47	3176999.84	Аналитический метод	0.1	-
688	294615.11	3176982.72	Аналитический метод	0.1	-
689	294641.19	3176968.82	Аналитический метод	0.1	-
690	294670.23	3176954.44	Аналитический метод	0.1	-
691	294700.26	3176942.11	Аналитический метод	0.1	-
692	294720.13	3176938.03	Аналитический метод	0.1	-
693	294733.84	3176936.64	Аналитический метод	0.1	-
694	294752.36	3176936.86	Аналитический метод	0.1	-
695	294771.53	3176936.36	Аналитический метод	0.1	-
696	294802.51	3176936.88	Аналитический метод	0.1	-
697	294842.96	3176938.42	Аналитический метод	0.1	-
698	294878.18	3176939.69	Аналитический метод	0.1	-
699	294917.75	3176941.39	Аналитический метод	0.1	-
700	294954.93	3176943.70	Аналитический метод	0.1	-
701	294992.12	3176945.70	Аналитический метод	0.1	-
702	295016.16	3176950.00	Аналитический метод	0.1	-
703	295032.02	3176952.31	Аналитический метод	0.1	-
704	295057.22	3176956.10	Аналитический метод	0.1	-
705	295076.18	3176958.45	Аналитический метод	0.1	-
706	295092.24	3176964.02	Аналитический метод	0.1	-

2. Сведения о характерных точках границ объекта					
Обозначение характерных точек границ	**Координаты, м**		**Метод определения координат характерной точки**	**Средняя квадратическая погрешность положения характерной точки (Mt), м**	**Описание обозначения точки на местности (при наличии)**
	X	**Y**			
1	**2**	**3**	**4**	**5**	**6**
707	295131.39	3176983.91	Аналитический метод	0.1	-
708	295192.58	3177012.08	Аналитический метод	0.1	-
709	295215.04	3177023.85	Аналитический метод	0.1	-
710	295233.70	3177032.01	Аналитический метод	0.1	-
711	295261.19	3177045.80	Аналитический метод	0.1	-
712	295284.48	3177055.58	Аналитический метод	0.1	-
713	295303.24	3177060.39	Аналитический метод	0.1	-
714	295355.30	3177072.88	Аналитический метод	0.1	-
715	295389.76	3177080.30	Аналитический метод	0.1	-
716	295412.14	3177086.23	Аналитический метод	0.1	-
717	295480.82	3177099.37	Аналитический метод	0.1	-
718	295510.26	3177104.30	Аналитический метод	0.1	-
719	295548.86	3177113.74	Аналитический метод	0.1	-
720	295604.69	3177125.96	Аналитический метод	0.1	-
721	295602.49	3177135.60	Аналитический метод	0.1	-
722	295591.45	3177133.08	Аналитический метод	0.1	-
723	295575.76	3177201.81	Аналитический метод	0.1	-
724	295631.33	3177214.50	Аналитический метод	0.1	-
725	295647.02	3177145.77	Аналитический метод	0.1	-
726	295608.34	3177136.94	Аналитический метод	0.1	-
727	295610.33	3177128.22	Аналитический метод	0.1	-
728	295667.18	3177139.03	Аналитический метод	0.1	-
729	295688.20	3177143.28	Аналитический метод	0.1	-
730	295711.13	3177147.39	Аналитический метод	0.1	-
731	295734.53	3177151.34	Аналитический метод	0.1	-

2. Сведения о характерных точках границ объекта					
Обозначение характерных точек границ	**Координаты, м**		**Метод определения координат характерной точки**	**Средняя квадратическая погрешность положения характерной точки (Mt), м**	**Описание обозначения точки на местности (при наличии)**
	X	**Y**			
1	**2**	**3**	**4**	**5**	**6**
732	295755.93	3177156.06	Аналитический метод	0.1	-
733	295777.91	3177161.30	Аналитический метод	0.1	-
734	295800.32	3177166.10	Аналитический метод	0.1	-
735	295821.14	3177170.87	Аналитический метод	0.1	-
736	295844.17	3177176.86	Аналитический метод	0.1	-
737	295865.47	3177182.33	Аналитический метод	0.1	-
738	295886.97	3177187.35	Аналитический метод	0.1	-
739	295911.33	3177193.40	Аналитический метод	0.1	-
740	295921.13	3177195.60	Аналитический метод	0.1	-
741	295941.66	3177200.00	Аналитический метод	0.1	-
742	295963.33	3177204.78	Аналитический метод	0.1	-
743	295985.33	3177210.01	Аналитический метод	0.1	-
744	296006.82	3177214.23	Аналитический метод	0.1	-
745	296028.67	3177218.50	Аналитический метод	0.1	-
746	296050.94	3177222.46	Аналитический метод	0.1	-
747	296072.92	3177227.83	Аналитический метод	0.1	-
748	296094.41	3177233.12	Аналитический метод	0.1	-
749	296116.03	3177237.90	Аналитический метод	0.1	-
750	296131.94	3177241.75	Аналитический метод	0.1	-
751	296145.41	3177244.06	Аналитический метод	0.1	-
752	296176.62	3177250.47	Аналитический метод	0.1	-
753	296196.66	3177254.77	Аналитический метод	0.1	-
754	296329.38	3177286.03	Аналитический метод	0.1	-
755	296365.19	3177295.83	Аналитический метод	0.1	-
756	296399.02	3177304.75	Аналитический метод	0.1	-

2. Сведения о характерных точках границ объекта					
Обозначение характерных точек границ	**Координаты, м**		**Метод определения координат характерной точки**	**Средняя квадратическая погрешность положения характерной точки (Mt), м**	**Описание обозначения точки на местности (при наличии)**
	X	**Y**			
1	**2**	**3**	**4**	**5**	**6**
757	296465.75	3177322.30	Аналитический метод	0.1	-
758	296518.14	3177334.41	Аналитический метод	0.1	-
759	296549.44	3177340.44	Аналитический метод	0.1	-
760	296593.89	3177351.17	Аналитический метод	0.1	-
761	296638.59	3177360.73	Аналитический метод	0.1	-
762	296676.99	3177369.82	Аналитический метод	0.1	-
763	296744.69	3177385.35	Аналитический метод	0.1	-
764	296769.95	3177389.18	Аналитический метод	0.1	-
765	296806.18	3177389.47	Аналитический метод	0.1	-
766	296830.20	3177388.91	Аналитический метод	0.1	-
767	296853.00	3177387.17	Аналитический метод	0.1	-
768	296878.13	3177385.86	Аналитический метод	0.1	-
769	296901.86	3177385.55	Аналитический метод	0.1	-
770	296925.52	3177384.32	Аналитический метод	0.1	-
771	296948.76	3177382.63	Аналитический метод	0.1	-
772	296971.59	3177381.60	Аналитический метод	0.1	-
773	296994.90	3177380.69	Аналитический метод	0.1	-
774	297015.88	3177379.40	Аналитический метод	0.1	-
775	297035.07	3177376.41	Аналитический метод	0.1	-
776	297056.89	3177375.20	Аналитический метод	0.1	-
777	297080.47	3177375.64	Аналитический метод	0.1	-
778	297100.70	3177377.52	Аналитический метод	0.1	-
779	297123.05	3177376.80	Аналитический метод	0.1	-
780	297145.90	3177376.03	Аналитический метод	0.1	-
781	297171.04	3177376.86	Аналитический метод	0.1	-

2. Сведения о характерных точках границ объекта					
Обозначение характерных точек границ	**Координаты, м**		**Метод определения координат характерной точки**	**Средняя квадратическая погрешность положения характерной точки (Mt), м**	**Описание обозначения точки на местности (при наличии)**
	X	**Y**			
1	**2**	**3**	**4**	**5**	**6**
782	297193.62	3177377.86	Аналитический метод	0.1	-
783	297212.80	3177377.64	Аналитический метод	0.1	-
784	297234.59	3177378.83	Аналитический метод	0.1	-
785	297237.86	3177378.82	Аналитический метод	0.1	-
786	297238.53	3177408.86	Аналитический метод	0.1	-
787	297234.14	3177426.35	Аналитический метод	0.1	-
788	297233.12	3177445.62	Аналитический метод	0.1	-
789	297237.86	3177445.58	Аналитический метод	0.1	-
790	297238.62	3177427.00	Аналитический метод	0.1	-
791	297243.05	3177409.37	Аналитический метод	0.1	-
792	297242.36	3177378.81	Аналитический метод	0.1	-
793	297245.94	3177378.80	Аналитический метод	0.1	-
794	297273.19	3177377.83	Аналитический метод	0.1	-
795	297314.61	3177376.81	Аналитический метод	0.1	-
796	297344.27	3177375.57	Аналитический метод	0.1	-
797	297366.85	3177375.26	Аналитический метод	0.1	-
798	297389.61	3177373.11	Аналитический метод	0.1	-
799	297411.95	3177372.82	Аналитический метод	0.1	-
800	297434.13	3177372.73	Аналитический метод	0.1	-
801	297455.52	3177372.75	Аналитический метод	0.1	-
802	297477.04	3177372.27	Аналитический метод	0.1	-
803	297505.25	3177369.16	Аналитический метод	0.1	-
804	297536.77	3177368.48	Аналитический метод	0.1	-
805	297559.09	3177370.17	Аналитический метод	0.1	-
806	297580.96	3177370.25	Аналитический метод	0.1	-

2. Сведения о характерных точках границ объекта					
Обозначение характерных точек границ	**Координаты, м**		**Метод определения координат характерной точки**	**Средняя квадратическая погрешность положения характерной точки (Mt), м**	**Описание обозначения точки на местности (при наличии)**
	X	**Y**			
1	**2**	**3**	**4**	**5**	**6**
807	297606.35	3177369.40	Аналитический метод	0.1	-
808	297629.01	3177368.82	Аналитический метод	0.1	-
809	297652.06	3177369.56	Аналитический метод	0.1	-
810	297671.30	3177369.20	Аналитический метод	0.1	-
811	297693.33	3177369.35	Аналитический метод	0.1	-
812	297716.95	3177368.77	Аналитический метод	0.1	-
813	297738.41	3177368.51	Аналитический метод	0.1	-
814	297759.77	3177367.62	Аналитический метод	0.1	-
815	297781.43	3177367.70	Аналитический метод	0.1	-
816	297802.64	3177367.09	Аналитический метод	0.1	-
817	297826.21	3177367.51	Аналитический метод	0.1	-
818	297850.38	3177367.86	Аналитический метод	0.1	-
819	297872.18	3177368.16	Аналитический метод	0.1	-
820	297894.25	3177368.50	Аналитический метод	0.1	-
821	297916.03	3177368.80	Аналитический метод	0.1	-
822	297937.11	3177369.47	Аналитический метод	0.1	-
823	297968.69	3177367.56	Аналитический метод	0.1	-
824	297991.98	3177364.76	Аналитический метод	0.1	-
825	298014.15	3177361.54	Аналитический метод	0.1	-
826	298037.02	3177358.05	Аналитический метод	0.1	-
827	298054.26	3177354.34	Аналитический метод	0.1	-
828	298097.54	3177345.02	Аналитический метод	0.1	-
829	298192.14	3177324.43	Аналитический метод	0.1	-
830	298270.55	3177309.40	Аналитический метод	0.1	-
831	298324.89	3177297.70	Аналитический метод	0.1	-

2. Сведения о характерных точках границ объекта					
Обозначение характерных точек границ	**Координаты, м**		**Метод определения координат характерной точки**	**Средняя квадратическая погрешность положения характерной точки (Mt), м**	**Описание обозначения точки на местности (при наличии)**
	X	**Y**			
1	**2**	**3**	**4**	**5**	**6**
832	298357.98	3177291.27	Аналитический метод	0.1	-
833	298399.68	3177283.44	Аналитический метод	0.1	-
834	298449.85	3177274.68	Аналитический метод	0.1	-
835	298512.00	3177262.03	Аналитический метод	0.1	-
836	298557.29	3177254.15	Аналитический метод	0.1	-
837	298593.50	3177246.24	Аналитический метод	0.1	-
838	298648.64	3177234.04	Аналитический метод	0.1	-
839	298697.59	3177224.17	Аналитический метод	0.1	-
840	298743.58	3177215.70	Аналитический метод	0.1	-
841	298833.74	3177199.06	Аналитический метод	0.1	-
842	298919.10	3177182.49	Аналитический метод	0.1	-
843	298973.89	3177171.75	Аналитический метод	0.1	-
844	298996.63	3177167.29	Аналитический метод	0.1	-
845	299037.55	3177159.67	Аналитический метод	0.1	-
846	299071.12	3177153.86	Аналитический метод	0.1	-
847	299123.96	3177142.53	Аналитический метод	0.1	-
848	299197.33	3177127.04	Аналитический метод	0.1	-
849	299287.50	3177110.34	Аналитический метод	0.1	-
850	299290.67	3177109.70	Аналитический метод	0.1	-
851	299301.96	3177165.80	Аналитический метод	0.1	-
852	299306.30	3177164.96	Аналитический метод	0.1	-
853	299295.08	3177108.81	Аналитический метод	0.1	-
854	299370.03	3177093.72	Аналитический метод	0.1	-
855	299461.99	3177074.64	Аналитический метод	0.1	-
856	299539.98	3177058.66	Аналитический метод	0.1	-

2. Сведения о характерных точках границ объекта					
Обозначение характерных точек границ	**Координаты, м**		**Метод определения координат характерной точки**	**Средняя квадратическая погрешность положения характерной точки (Mt), м**	**Описание обозначения точки на местности (при наличии)**
	X	**Y**			
1	**2**	**3**	**4**	**5**	**6**
857	299577.55	3177052.93	Аналитический метод	0.1	-
858	299621.93	3177043.82	Аналитический метод	0.1	-
859	299651.75	3177036.92	Аналитический метод	0.1	-
860	299716.04	3177023.73	Аналитический метод	0.1	-
861	299746.53	3177018.28	Аналитический метод	0.1	-
862	299796.65	3177007.76	Аналитический метод	0.1	-
863	299840.68	3176999.53	Аналитический метод	0.1	-
864	299861.32	3176996.43	Аналитический метод	0.1	-
865	299879.46	3176994.08	Аналитический метод	0.1	-
866	299895.17	3176990.98	Аналитический метод	0.1	-
867	299918.65	3176987.74	Аналитический метод	0.1	-
868	299938.96	3176984.09	Аналитический метод	0.1	-
869	299934.00	3176956.53	Аналитический метод	0.1	-
870	299914.26	3176960.08	Аналитический метод	0.1	-
871	299890.54	3176963.35	Аналитический метод	0.1	-
872	299845.43	3176972.26	Аналитический метод	0.1	-
873	299385.26	3177057.02	Аналитический метод	0.1	-
874	298403.86	3177249.20	Аналитический метод	0.1	-
875	298262.82	3177276.97	Аналитический метод	0.1	-
876	298264.79	3177287.08	Аналитический метод	0.1	-
877	298015.60	3177339.06	Аналитический метод	0.1	-
878	297819.78	3177345.22	Аналитический метод	0.1	-
879	297816.30	3177333.98	Аналитический метод	0.1	-
880	297795.30	3177340.46	Аналитический метод	0.1	-
881	297680.46	3177344.42	Аналитический метод	0.1	-

2. Сведения о характерных точках границ объекта					
Обозначение характерных точек границ	**Координаты, м**		**Метод определения координат характерной точки**	**Средняя квадратическая погрешность положения характерной точки (Mt), м**	**Описание обозначения точки на местности (при наличии)**
	X	**Y**			
1	**2**	**3**	**4**	**5**	**6**
882	297246.23	3177351.96	Аналитический метод	0.1	-
883	296758.14	3177358.68	Аналитический метод	0.1	-
884	295718.41	3177115.26	Аналитический метод	0.1	-
885	295534.85	3177085.34	Аналитический метод	0.1	-
886	295351.29	3177055.42	Аналитический метод	0.1	-
887	295063.06	3176932.27	Аналитический метод	0.1	-
888	294908.36	3176884.47	Аналитический метод	0.1	-
889	294678.81	3176927.34	Аналитический метод	0.1	-
890	294520.56	3176991.17	Аналитический метод	0.1	-
685	294520.51	3177027.21	Аналитический метод	0.1	-
891	295981.07	3177143.62	Аналитический метод	0.1	-
892	296041.29	3177158.53	Аналитический метод	0.1	-
893	296053.10	3177107.80	Аналитический метод	0.1	-
894	295992.74	3177093.67	Аналитический метод	0.1	-
891	295981.07	3177143.62	Аналитический метод	0.1	-
895	297173.51	3176869.44	Аналитический метод	0.1	-
896	297214.84	3177044.35	Аналитический метод	0.1	-
897	297194.37	3177122.62	Аналитический метод	0.1	-
898	297192.60	3177287.20	Аналитический метод	0.1	-
899	297203.07	3177287.27	Аналитический метод	0.1	-
900	297206.12	3177111.19	Аналитический метод	0.1	-
901	297237.52	3177006.57	Аналитический метод	0.1	-
902	297213.64	3176878.51	Аналитический метод	0.1	-
895	297173.51	3176869.44	Аналитический метод	0.1	-
903	297212.80	3177301.68	Аналитический метод	0.1	-

2. Сведения о характерных точках границ объекта					
Обозначение характерных точек границ	**Координаты, м**		**Метод определения координат характерной точки**	**Средняя квадратическая погрешность положения характерной точки (Mt), м**	**Описание обозначения точки на местности (при наличии)**
	X	**Y**			
1	**2**	**3**	**4**	**5**	**6**
904	297243.58	3177302.08	Аналитический метод	0.1	-
905	297243.58	3177247.47	Аналитический метод	0.1	-
906	297212.87	3177247.06	Аналитический метод	0.1	-
903	297212.80	3177301.68	Аналитический метод	0.1	-
907	297842.15	3177284.00	Аналитический метод	0.1	-
908	297844.39	3177290.58	Аналитический метод	0.1	-
909	297979.40	3177244.08	Аналитический метод	0.1	-
910	297976.51	3177237.96	Аналитический метод	0.1	-
907	297842.15	3177284.00	Аналитический метод	0.1	-
911	298032.45	3177183.44	Аналитический метод	0.1	-
912	298045.48	3177221.77	Аналитический метод	0.1	-
913	298122.99	3177193.87	Аналитический метод	0.1	-
914	298110.10	3177157.06	Аналитический метод	0.1	-
911	298032.45	3177183.44	Аналитический метод	0.1	-
915	298201.25	3177212.11	Аналитический метод	0.1	-
916	298256.92	3177239.32	Аналитический метод	0.1	-
917	298257.79	3177239.74	Аналитический метод	0.1	-
918	298278.37	3177191.58	Аналитический метод	0.1	-
919	298221.66	3177166.54	Аналитический метод	0.1	-
915	298201.25	3177212.11	Аналитический метод	0.1	-
920	299332.02	3177001.37	Аналитический метод	0.1	-
921	299338.00	3177031.85	Аналитический метод	0.1	-
922	299518.67	3176996.77	Аналитический метод	0.1	-
923	299511.63	3176961.10	Аналитический метод	0.1	-
924	299376.20	3176987.62	Аналитический метод	0.1	-

2. Сведения о характерных точках границ объекта					
Обозначение характерных точек границ	**Координаты, м**		**Метод определения координат характерной точки**	**Средняя квадратическая погрешность положения характерной точки (Mt), м**	**Описание обозначения точки на местности (при наличии)**
	X	**Y**			
1	**2**	**3**	**4**	**5**	**6**
925	299377.16	3176992.53	Аналитический метод	0.1	-
920	299332.02	3177001.37	Аналитический метод	0.1	-
926	299937.18	3176879.79	Аналитический метод	0.1	-
927	299944.06	3176895.06	Аналитический метод	0.1	-
928	299947.70	3176893.42	Аналитический метод	0.1	-
929	299941.68	3176880.06	Аналитический метод	0.1	-
926	299937.18	3176879.79	Аналитический метод	0.1	-
930	299940.28	3176847.27	Аналитический метод	0.1	-
931	299943.96	3176849.20	Аналитический метод	0.1	-
932	299949.06	3176837.54	Аналитический метод	0.1	-
933	299945.40	3176835.93	Аналитический метод	0.1	-
930	299940.28	3176847.27	Аналитический метод	0.1	-
934	299958.46	3176952.14	Аналитический метод	0.1	-
935	299963.41	3176979.63	Аналитический метод	0.1	-
936	299979.32	3176977.24	Аналитический метод	0.1	-
937	300000.77	3176973.50	Аналитический метод	0.1	-
938	300032.76	3176967.28	Аналитический метод	0.1	-
939	300054.58	3176962.24	Аналитический метод	0.1	-
940	300062.08	3176958.53	Аналитический метод	0.1	-
941	300071.84	3176954.63	Аналитический метод	0.1	-
942	300107.35	3176945.67	Аналитический метод	0.1	-
943	300141.37	3176938.28	Аналитический метод	0.1	-
944	300213.08	3176921.64	Аналитический метод	0.1	-
945	300295.66	3176901.52	Аналитический метод	0.1	-
946	300337.67	3176890.32	Аналитический метод	0.1	-

2. Сведения о характерных точках границ объекта					
Обозначение характерных точек границ	**Координаты, м**		**Метод определения координат характерной точки**	**Средняя квадратическая погрешность положения характерной точки (Mt), м**	**Описание обозначения точки на местности (при наличии)**
	X	**Y**			
1	**2**	**3**	**4**	**5**	**6**
947	300410.35	3176867.62	Аналитический метод	0.1	-
948	300430.88	3176861.66	Аналитический метод	0.1	-
949	300493.40	3176841.73	Аналитический метод	0.1	-
950	300564.94	3176818.93	Аналитический метод	0.1	-
951	300608.23	3176804.67	Аналитический метод	0.1	-
952	300634.85	3176797.36	Аналитический метод	0.1	-
953	300698.37	3176777.96	Аналитический метод	0.1	-
954	300781.32	3176756.68	Аналитический метод	0.1	-
955	300827.83	3176744.06	Аналитический метод	0.1	-
956	300867.49	3176732.28	Аналитический метод	0.1	-
957	300902.60	3176721.50	Аналитический метод	0.1	-
958	300955.07	3176702.73	Аналитический метод	0.1	-
959	301042.63	3176671.45	Аналитический метод	0.1	-
960	301117.03	3176643.91	Аналитический метод	0.1	-
961	301279.60	3176581.88	Аналитический метод	0.1	-
962	301328.84	3176563.20	Аналитический метод	0.1	-
963	301367.64	3176547.23	Аналитический метод	0.1	-
964	301413.37	3176529.70	Аналитический метод	0.1	-
965	301442.55	3176517.98	Аналитический метод	0.1	-
966	301479.81	3176499.40	Аналитический метод	0.1	-
967	301535.74	3176481.74	Аналитический метод	0.1	-
968	301563.64	3176472.20	Аналитический метод	0.1	-
969	301585.23	3176465.84	Аналитический метод	0.1	-
970	301606.02	3176459.35	Аналитический метод	0.1	-
971	301638.00	3176450.30	Аналитический метод	0.1	-

2. Сведения о характерных точках границ объекта					
Обозначение характерных точек границ	**Координаты, м**		**Метод определения координат характерной точки**	**Средняя квадратическая погрешность положения характерной точки (Mt), м**	**Описание обозначения точки на местности (при наличии)**
	X	**Y**			
1	**2**	**3**	**4**	**5**	**6**
972	301672.72	3176438.55	Аналитический метод	0.1	-
973	301693.30	3176430.08	Аналитический метод	0.1	-
974	301731.69	3176415.88	Аналитический метод	0.1	-
975	301761.57	3176404.10	Аналитический метод	0.1	-
976	301827.33	3176380.81	Аналитический метод	0.1	-
977	301850.83	3176372.43	Аналитический метод	0.1	-
978	301875.14	3176363.96	Аналитический метод	0.1	-
979	301897.59	3176354.77	Аналитический метод	0.1	-
980	301921.10	3176346.66	Аналитический метод	0.1	-
981	301935.24	3176342.15	Аналитический метод	0.1	-
982	301968.81	3176328.94	Аналитический метод	0.1	-
983	301993.00	3176319.94	Аналитический метод	0.1	-
984	302042.41	3176300.99	Аналитический метод	0.1	-
985	302087.95	3176285.65	Аналитический метод	0.1	-
986	302108.15	3176279.94	Аналитический метод	0.1	-
987	302122.62	3176278.09	Аналитический метод	0.1	-
988	302147.52	3176278.03	Аналитический метод	0.1	-
989	302211.39	3176278.21	Аналитический метод	0.1	-
990	302255.60	3176278.24	Аналитический метод	0.1	-
991	302304.06	3176279.54	Аналитический метод	0.1	-
992	302389.73	3176279.92	Аналитический метод	0.1	-
993	302478.42	3176281.24	Аналитический метод	0.1	-
994	302571.91	3176283.78	Аналитический метод	0.1	-
995	302613.94	3176283.01	Аналитический метод	0.1	-
996	302668.48	3176283.95	Аналитический метод	0.1	-

2. Сведения о характерных точках границ объекта					
Обозначение характерных точек границ	**Координаты, м**		**Метод определения координат характерной точки**	**Средняя квадратическая погрешность положения характерной точки (Mt), м**	**Описание обозначения точки на местности (при наличии)**
	X	**Y**			
1	**2**	**3**	**4**	**5**	**6**
997	302720.49	3176285.36	Аналитический метод	0.1	-
998	302733.14	3176288.20	Аналитический метод	0.1	-
999	302763.93	3176288.40	Аналитический метод	0.1	-
1000	302794.72	3176288.52	Аналитический метод	0.1	-
1001	302834.08	3176288.34	Аналитический метод	0.1	-
1002	302845.20	3176285.56	Аналитический метод	0.1	-
1003	302865.12	3176285.59	Аналитический метод	0.1	-
1004	302857.14	3176223.64	Аналитический метод	0.1	-
1005	302768.23	3176257.12	Аналитический метод	0.1	-
1006	302207.46	3176247.51	Аналитический метод	0.1	-
1007	302094.38	3176248.46	Аналитический метод	0.1	-
1008	302046.21	3176287.00	Аналитический метод	0.1	-
1009	301245.21	3176572.09	Аналитический метод	0.1	-
1010	301162.41	3176564.95	Аналитический метод	0.1	-
1011	301095.32	3176614.51	Аналитический метод	0.1	-
1012	300443.69	3176827.59	Аналитический метод	0.1	-
1013	300359.22	3176844.42	Аналитический метод	0.1	-
1014	300011.03	3176884.13	Аналитический метод	0.1	-
1015	300030.46	3176939.08	Аналитический метод	0.1	-
1016	300026.94	3176939.89	Аналитический метод	0.1	-
1017	299995.69	3176945.96	Аналитический метод	0.1	-
1018	299974.83	3176949.60	Аналитический метод	0.1	-
1019	299961.03	3176951.67	Аналитический метод	0.1	-
934	299958.46	3176952.14	Аналитический метод	0.1	-
1020	299967.90	3176895.72	Аналитический метод	0.1	-

2. Сведения о характерных точках границ объекта					
Обозначение характерных точек границ	**Координаты, м**		**Метод определения координат характерной точки**	**Средняя квадратическая погрешность положения характерной точки (Mt), м**	**Описание обозначения точки на местности (при наличии)**
	X	**Y**			
1	**2**	**3**	**4**	**5**	**6**
1021	299971.89	3176895.96	Аналитический метод	0.1	-
1022	299972.72	3176881.88	Аналитический метод	0.1	-
1023	299968.73	3176881.65	Аналитический метод	0.1	-
1020	299967.90	3176895.72	Аналитический метод	0.1	-
1024	299971.48	3176850.80	Аналитический метод	0.1	-
1025	299973.20	3176850.88	Аналитический метод	0.1	-
1026	299975.48	3176850.99	Аналитический метод	0.1	-
1027	299975.92	3176838.15	Аналитический метод	0.1	-
1028	299971.92	3176838.01	Аналитический метод	0.1	-
1024	299971.48	3176850.80	Аналитический метод	0.1	-
1029	300372.83	3176794.57	Аналитический метод	0.1	-
1030	300374.24	3176804.72	Аналитический метод	0.1	-
1031	300385.01	3176795.21	Аналитический метод	0.1	-
1032	300384.73	3176793.02	Аналитический метод	0.1	-
1029	300372.83	3176794.57	Аналитический метод	0.1	-
1033	300484.21	3176766.51	Аналитический метод	0.1	-
1034	300485.03	3176769.02	Аналитический метод	0.1	-
1035	300496.55	3176765.63	Аналитический метод	0.1	-
1036	300495.62	3176762.78	Аналитический метод	0.1	-
1033	300484.21	3176766.51	Аналитический метод	0.1	-
1037	300846.30	3176647.95	Аналитический метод	0.1	-
1038	300847.24	3176650.80	Аналитический метод	0.1	-
1039	300858.64	3176647.07	Аналитический метод	0.1	-
1040	300857.71	3176644.22	Аналитический метод	0.1	-
1037	300846.30	3176647.95	Аналитический метод	0.1	-

2. Сведения о характерных точках границ объекта					
Обозначение характерных точек границ	**Координаты, м**		**Метод определения координат характерной точки**	**Средняя квадратическая погрешность положения характерной точки (Mt), м**	**Описание обозначения точки на местности (при наличии)**
	X	**Y**			
1	**2**	**3**	**4**	**5**	**6**
1041	301081.64	3176574.05	Аналитический метод	0.1	-
1042	301136.04	3176548.69	Аналитический метод	0.1	-
1043	301127.51	3176538.90	Аналитический метод	0.1	-
1044	301117.86	3176546.03	Аналитический метод	0.1	-
1045	301119.50	3176548.25	Аналитический метод	0.1	-
1041	301081.64	3176574.05	Аналитический метод	0.1	-
1046	301322.94	3176444.31	Аналитический метод	0.1	-
1047	301341.71	3176497.07	Аналитический метод	0.1	-
1048	301419.91	3176469.24	Аналитический метод	0.1	-
1049	301409.51	3176440.03	Аналитический метод	0.1	-
1050	301389.73	3176447.07	Аналитический метод	0.1	-
1051	301381.35	3176423.52	Аналитический метод	0.1	-
1046	301322.94	3176444.31	Аналитический метод	0.1	-
1052	301464.10	3176445.93	Аналитический метод	0.1	-
1053	301466.50	3176452.66	Аналитический метод	0.1	-
1054	301688.33	3176298.55	Аналитический метод	0.1	-
1055	301679.06	3176288.05	Аналитический метод	0.1	-
1056	301669.43	3176295.21	Аналитический метод	0.1	-
1057	301671.22	3176297.62	Аналитический метод	0.1	-
1058	301600.59	3176350.10	Аналитический метод	0.1	-
1059	301598.80	3176347.70	Аналитический метод	0.1	-
1060	301589.17	3176354.85	Аналитический метод	0.1	-
1061	301590.96	3176357.26	Аналитический метод	0.1	-
1062	301478.56	3176440.78	Аналитический метод	0.1	-
1052	301464.10	3176445.93	Аналитический метод	0.1	-

2. Сведения о характерных точках границ объекта					
Обозначение характерных точек границ	**Координаты, м**		**Метод определения координат характерной точки**	**Средняя квадратическая погрешность положения характерной точки (Mt), м**	**Описание обозначения точки на местности (при наличии)**
	X	**Y**			
1	**2**	**3**	**4**	**5**	**6**
1063	301804.59	3176280.32	Аналитический метод	0.1	-
1064	301890.69	3176304.34	Аналитический метод	0.1	-
1065	301916.94	3176285.00	Аналитический метод	0.1	-
1066	301938.07	3176269.44	Аналитический метод	0.1	-
1067	301915.47	3176262.46	Аналитический метод	0.1	-
1068	301817.22	3176235.05	Аналитический метод	0.1	-
1063	301804.59	3176280.32	Аналитический метод	0.1	-
1069	301938.08	3176269.43	Аналитический метод	0.1	-
1070	301948.00	3176264.22	Аналитический метод	0.1	-
1071	301940.40	3176261.87	Аналитический метод	0.1	-
1069	301938.08	3176269.43	Аналитический метод	0.1	-
1072	301978.36	3176245.83	Аналитический метод	0.1	-
1073	301979.70	3176248.49	Аналитический метод	0.1	-
1074	301990.44	3176243.14	Аналитический метод	0.1	-
1075	301989.09	3176240.46	Аналитический метод	0.1	-
1072	301978.36	3176245.83	Аналитический метод	0.1	-
1076	302069.05	3176199.87	Аналитический метод	0.1	-
1077	302070.35	3176203.06	Аналитический метод	0.1	-
1078	302082.16	3176200.24	Аналитический метод	0.1	-
1079	302080.15	3176195.33	Аналитический метод	0.1	-
1076	302069.05	3176199.87	Аналитический метод	0.1	-
1080	302104.96	3176200.62	Аналитический метод	0.1	-
1081	302116.96	3176200.81	Аналитический метод	0.1	-
1082	302117.02	3176197.84	Аналитический метод	0.1	-
1083	302105.02	3176197.59	Аналитический метод	0.1	-

2. Сведения о характерных точках границ объекта					
Обозначение характерных точек границ	**Координаты, м**		**Метод определения координат характерной точки**	**Средняя квадратическая погрешность положения характерной точки (Mt), м**	**Описание обозначения точки на местности (при наличии)**
	X	**Y**			
1	**2**	**3**	**4**	**5**	**6**
1080	302104.96	3176200.62	Аналитический метод	0.1	-
1084	302364.43	3176204.91	Аналитический метод	0.1	-
1085	302376.54	3176214.12	Аналитический метод	0.1	-
1086	302376.43	3176202.01	Аналитический метод	0.1	-
1087	302364.43	3176202.01	Аналитический метод	0.1	-
1084	302364.43	3176204.91	Аналитический метод	0.1	-
1088	302515.97	3176215.53	Аналитический метод	0.1	-
1089	302725.39	3176222.96	Аналитический метод	0.1	-
1090	302725.97	3176195.13	Аналитический метод	0.1	-
1091	302713.97	3176194.89	Аналитический метод	0.1	-
1092	302713.90	3176198.41	Аналитический метод	0.1	-
1093	302609.00	3176205.08	Аналитический метод	0.1	-
1094	302609.05	3176202.58	Аналитический метод	0.1	-
1095	302597.06	3176202.33	Аналитический метод	0.1	-
1096	302596.99	3176205.57	Аналитический метод	0.1	-
1097	302528.21	3176206.62	Аналитический метод	0.1	-
1098	302528.27	3176203.81	Аналитический метод	0.1	-
1099	302516.27	3176203.56	Аналитический метод	0.1	-
1088	302515.97	3176215.53	Аналитический метод	0.1	-
1100	302871.02	3176248.94	Аналитический метод	0.1	-
1101	302875.79	3176285.60	Аналитический метод	0.1	-
1102	302896.28	3176285.63	Аналитический метод	0.1	-
1103	302986.54	3176291.78	Аналитический метод	0.1	-
1104	303025.70	3176289.98	Аналитический метод	0.1	-
1105	303060.67	3176289.54	Аналитический метод	0.1	-

2. Сведения о характерных точках границ объекта					
Обозначение характерных точек границ	**Координаты, м**		**Метод определения координат характерной точки**	**Средняя квадратическая погрешность положения характерной точки (Mt), м**	**Описание обозначения точки на местности (при наличии)**
	X	**Y**			
1	**2**	**3**	**4**	**5**	**6**
1106	303142.35	3176289.44	Аналитический метод	0.1	-
1107	303314.45	3176289.57	Аналитический метод	0.1	-
1108	303264.07	3176281.84	Аналитический метод	0.1	-
1109	303237.12	3176274.94	Аналитический метод	0.1	-
1110	303151.04	3176240.00	Аналитический метод	0.1	-
1111	303144.23	3176256.79	Аналитический метод	0.1	-
1112	303094.78	3176255.43	Аналитический метод	0.1	-
1113	303052.38	3176254.06	Аналитический метод	0.1	-
1114	303024.76	3176253.17	Аналитический метод	0.1	-
1115	302977.91	3176251.94	Аналитический метод	0.1	-
1116	302940.97	3176250.82	Аналитический метод	0.1	-
1100	302871.02	3176248.94	Аналитический метод	0.1	-
1117	303844.39	3176132.51	Аналитический метод	0.1	-
1118	303848.16	3176158.23	Аналитический метод	0.1	-
1119	303873.62	3176154.50	Аналитический метод	0.1	-
1120	303899.61	3176150.68	Аналитический метод	0.1	-
1121	303894.10	3176113.08	Аналитический метод	0.1	-
1122	303862.44	3176117.73	Аналитический метод	0.1	-
1123	303864.18	3176129.60	Аналитический метод	0.1	-
1117	303844.39	3176132.51	Аналитический метод	0.1	-
1124	303902.31	3176208.01	Аналитический метод	0.1	-
1125	303905.81	3176214.12	Аналитический метод	0.1	-
1126	303927.37	3176255.03	Аналитический метод	0.1	-
1127	303932.11	3176254.08	Аналитический метод	0.1	-
1128	303909.75	3176211.96	Аналитический метод	0.1	-

2. Сведения о характерных точках границ объекта					
Обозначение характерных точек границ	**Координаты, м**		**Метод определения координат характерной точки**	**Средняя квадратическая погрешность положения характерной точки (Mt), м**	**Описание обозначения точки на местности (при наличии)**
	X	**Y**			
1	**2**	**3**	**4**	**5**	**6**
1129	303906.76	3176206.72	Аналитический метод	0.1	-
1124	303902.31	3176208.01	Аналитический метод	0.1	-
1130	304063.37	3176149.54	Аналитический метод	0.1	-
1131	304066.24	3176152.97	Аналитический метод	0.1	-
1132	304070.31	3176173.64	Аналитический метод	0.1	-
1133	304147.09	3176157.51	Аналитический метод	0.1	-
1134	304160.70	3176154.85	Аналитический метод	0.1	-
1135	304171.64	3176151.95	Аналитический метод	0.1	-
1136	304199.77	3176146.13	Аналитический метод	0.1	-
1137	304201.96	3176159.62	Аналитический метод	0.1	-
1138	304213.95	3176169.51	Аналитический метод	0.1	-
1139	304213.34	3176124.08	Аналитический метод	0.1	-
1140	304117.92	3176125.37	Аналитический метод	0.1	-
1130	304063.37	3176149.54	Аналитический метод	0.1	-
1141	304164.78	3175953.72	Аналитический метод	0.1	-
1142	304166.40	3176074.71	Аналитический метод	0.1	-
1143	304262.54	3176079.42	Аналитический метод	0.1	-
1144	304273.47	3176079.27	Аналитический метод	0.1	-
1145	304271.77	3175952.28	Аналитический метод	0.1	-
1141	304164.78	3175953.72	Аналитический метод	0.1	-
1146	304180.01	3176446.84	Аналитический метод	0.1	-
1147	304282.38	3176533.92	Аналитический метод	0.1	-
1148	304313.18	3176547.76	Аналитический метод	0.1	-
1149	304316.94	3176549.01	Аналитический метод	0.1	-
1150	304333.64	3176515.94	Аналитический метод	0.1	-

2. Сведения о характерных точках границ объекта					
Обозначение характерных точек границ	**Координаты, м**		**Метод определения координат характерной точки**	**Средняя квадратическая погрешность положения характерной точки (Mt), м**	**Описание обозначения точки на местности (при наличии)**
	X	**Y**			
1	**2**	**3**	**4**	**5**	**6**
1151	304319.10	3176468.07	Аналитический метод	0.1	-
1152	304288.75	3176477.28	Аналитический метод	0.1	-
1153	304211.37	3176410.50	Аналитический метод	0.1	-
1146	304180.01	3176446.84	Аналитический метод	0.1	-
1154	304220.06	3176291.78	Аналитический метод	0.1	-
1155	304224.97	3176296.88	Аналитический метод	0.1	-
1156	304257.76	3176289.89	Аналитический метод	0.1	-
1157	304256.04	3176283.96	Аналитический метод	0.1	-
1154	304220.06	3176291.78	Аналитический метод	0.1	-
1158	304234.77	3176210.41	Аналитический метод	0.1	-
1159	304238.29	3176212.30	Аналитический метод	0.1	-
1160	304247.62	3176195.01	Аналитический метод	0.1	-
1161	304242.00	3176166.19	Аналитический метод	0.1	-
1162	304239.53	3176166.58	Аналитический метод	0.1	-
1163	304244.48	3176192.40	Аналитический метод	0.1	-
1158	304234.77	3176210.41	Аналитический метод	0.1	-
1164	304241.16	3176245.67	Аналитический метод	0.1	-
1165	304256.81	3176256.51	Аналитический метод	0.1	-
1166	304258.90	3176252.90	Аналитический метод	0.1	-
1167	304243.41	3176242.36	Аналитический метод	0.1	-
1164	304241.16	3176245.67	Аналитический метод	0.1	-
1168	304268.24	3176171.98	Аналитический метод	0.1	-
1169	304271.54	3176190.29	Аналитический метод	0.1	-
1170	304277.57	3176189.10	Аналитический метод	0.1	-
1171	304283.08	3176206.41	Аналитический метод	0.1	-

2. Сведения о характерных точках границ объекта					
Обозначение характерных точек границ	**Координаты, м**		**Метод определения координат характерной точки**	**Средняя квадратическая погрешность положения характерной точки (Mt), м**	**Описание обозначения точки на местности (при наличии)**
	X	**Y**			
1	**2**	**3**	**4**	**5**	**6**
1172	304301.20	3176200.64	Аналитический метод	0.1	-
1173	304287.57	3176157.86	Аналитический метод	0.1	-
1174	304269.53	3176162.38	Аналитический метод	0.1	-
1175	304271.17	3176171.46	Аналитический метод	0.1	-
1168	304268.24	3176171.98	Аналитический метод	0.1	-
1176	304282.66	3176248.58	Аналитический метод	0.1	-
1177	304289.67	3176285.36	Аналитический метод	0.1	-
1178	304379.11	3176264.62	Аналитический метод	0.1	-
1179	304376.85	3176255.83	Аналитический метод	0.1	-
1180	304321.47	3176265.32	Аналитический метод	0.1	-
1181	304309.23	3176225.86	Аналитический метод	0.1	-
1182	304286.48	3176229.65	Аналитический метод	0.1	-
1183	304283.64	3176248.39	Аналитический метод	0.1	-
1176	304282.66	3176248.58	Аналитический метод	0.1	-
1184	304308.96	3176297.15	Аналитический метод	0.1	-
1185	304360.80	3176467.81	Аналитический метод	0.1	-
1186	304378.40	3176464.16	Аналитический метод	0.1	-
1187	304371.21	3176433.95	Аналитический метод	0.1	-
1188	304355.19	3176381.74	Аналитический метод	0.1	-
1189	304330.94	3176292.52	Аналитический метод	0.1	-
1184	304308.96	3176297.15	Аналитический метод	0.1	-
1190	304335.37	3176515.43	Аналитический метод	0.1	-
1191	304338.35	3176525.50	Аналитический метод	0.1	-
1192	304342.18	3176524.37	Аналитический метод	0.1	-
1193	304339.21	3176514.30	Аналитический метод	0.1	-

2. Сведения о характерных точках границ объекта

Обозначение характерных точек границ	Координаты, м		Метод определения координат характерной точки	Средняя квадратическая погрешность положения характерной точки (Mt), м	Описание обозначения точки на местности (при наличии)
	X	Y			
1	2	3	4	5	6
1190	304335.37	3176515.43	Аналитический метод	0.1	-
1194	304466.53	3176476.74	Аналитический метод	0.1	-
1195	304477.26	3176506.41	Аналитический метод	0.1	-
1196	304507.20	3176495.68	Аналитический метод	0.1	-
1197	304504.72	3176488.85	Аналитический метод	0.1	-
1198	304498.31	3176491.18	Аналитический метод	0.1	-
1199	304496.21	3176485.38	Аналитический метод	0.1	-
1200	304494.11	3176479.60	Аналитический метод	0.1	-
1201	304492.23	3176480.28	Аналитический метод	0.1	-
1202	304490.35	3176480.96	Аналитический метод	0.1	-
1203	304481.58	3176472.30	Аналитический метод	0.1	-
1194	304466.53	3176476.74	Аналитический метод	0.1	-
1204	304514.01	3176564.78	Аналитический метод	0.1	-
1205	304518.89	3176580.33	Аналитический метод	0.1	-
1206	304548.06	3176571.57	Аналитический метод	0.1	-
1207	304539.13	3176542.09	Аналитический метод	0.1	-
1208	304531.49	3176544.13	Аналитический метод	0.1	-
1209	304535.29	3176557.06	Аналитический метод	0.1	-
1210	304539.09	3176570.00	Аналитический метод	0.1	-
1211	304530.11	3176573.06	Аналитический метод	0.1	-
1212	304526.53	3176560.96	Аналитический метод	0.1	-
1204	304514.01	3176564.78	Аналитический метод	0.1	-

3. Сведения о характерных точках части (частей) границы объекта

Обозначение характерных точек части границы	Координаты, м		Метод определения координат характерной точки	Средняя квадратическая погрешность положения характерной точки (Mt), м	Описание обозначения точки на местности (при наличии)
	X	Y			
1	2	3	4	5	6
-	-	-	-	-	-

Раздел 3

Сведения о местоположении измененных (уточненных) границ объекта

1. Система координат -

2. Сведения о характерных точках границ объекта

Обозначение характерных точек границ	Существующие координаты, м		Измененные (уточненные) координаты, м		Метод определения координат характерной точки	Средняя квадратическая погрешность положения характерной точки (Mt), м	Описание обозначения точки на местности (при наличии)
	X	Y	X	Y			
1	2	3	4	5	6	7	8
-	-	-	-	-	-	-	

3. Сведения о характерных точках части (частей) границы объекта

Обозначение характерных точек части границы	Существующие координаты, м		Измененные (уточненные) координаты, м		Метод определения координат характерной точки	Средняя квадратическая погрешность положения характерной точки (Mt), м	Описание обозначения точки на местности (при наличии)
	X	Y	X	Y			
1	2	3	4	5	6	7	8
-	-	-	-	-	-	-	

СХЕМА РАСПОЛОЖЕНИЯ ГРАНИЦ ПУБЛИЧНОГО СЕРВИТУТА

Публичный сервитут в отношении земель и земельных участков для складирования строительных и иных материалов, размещения временных или вспомогательных сооружений (включая ограждения, бытовки, навесы) и строительной техники, которые необходимы для обеспечения реконструкции, объекта федерального значения «Магистральный нефтепровод «Ухта-Ярославль» (линейная часть). Замена трубы Ду 800 мм на участке 962-1009 км. Реконструкция»

(наименование объекта)

Обзорная схема

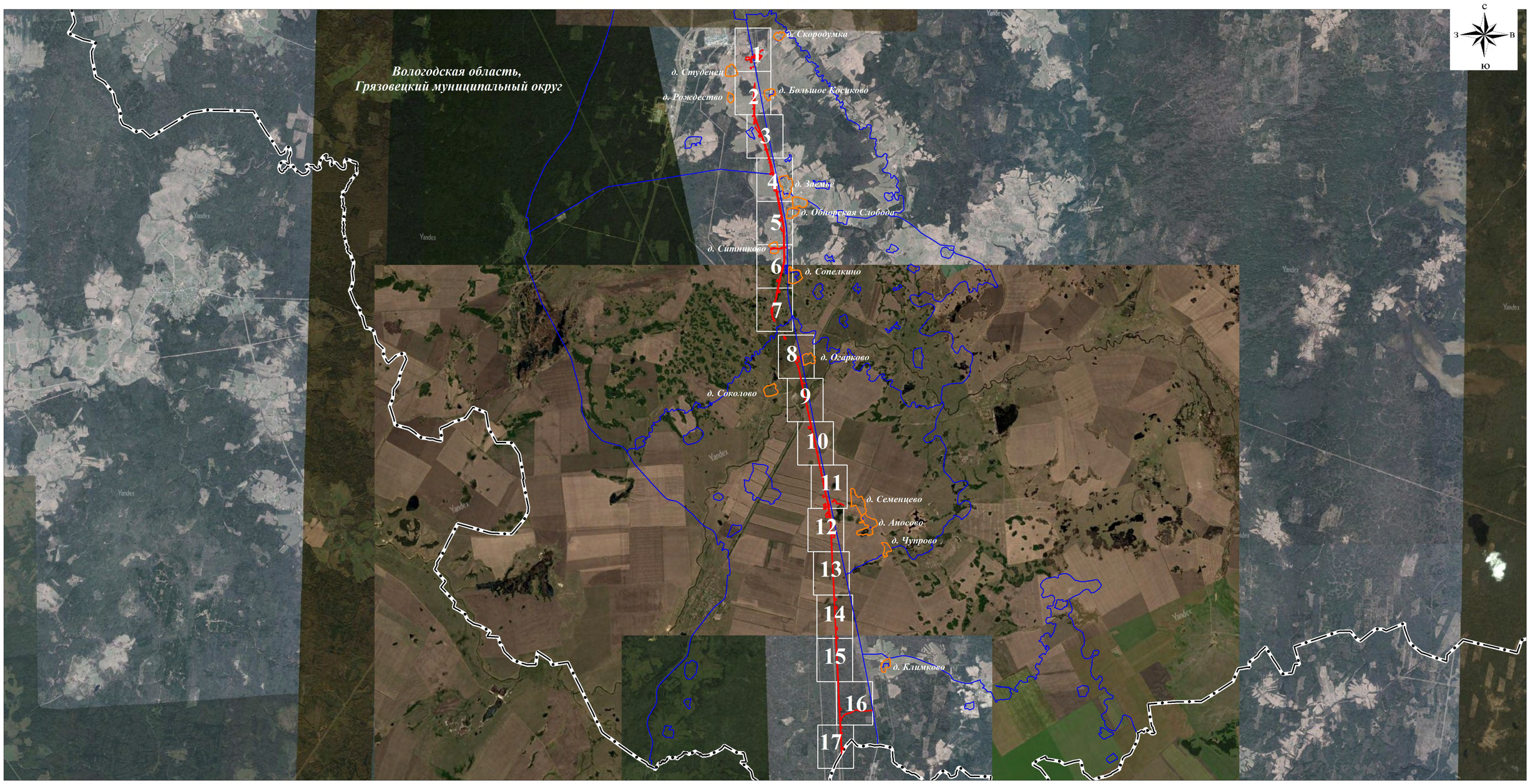

Используемые условные знаки и обозначения:

проектная граница публичного сервитута

граница кадастрового квартала

Масштаб 1:100000

1 — граница и номер листа

границы муниципального округа Грязовецкий по сведениям ЕГРН

границы населенных пунктов по сведениям ЕГРН

СХЕМА РАСПОЛОЖЕНИЯ ГРАНИЦ ПУБЛИЧНОГО СЕРВИТУТА

Используемые условные знаки и обозначения:

Масштаб 1:5000

проектная граница публичного сервитута

граница кадастрового квартала

граница земельного участка, сведения о котором содержатся в ЕГРН

35:28:0104016 номер кадастрового квартала

35:28:0000000;384 кадастровый номер земельного участка

• 15 обозначение характерной точки проектной границы публичного сервитута

граница лесного участка, сведения о котором содержатся в ЕГРН без границ

СХЕМА РАСПОЛОЖЕНИЯ ГРАНИЦ ПУБЛИЧНОГО СЕРВИТУТА

Используемые условные знаки и обозначения:

Масштаб 1:5000

проектная граница публичного сервитута

граница кадастрового квартала

граница земельного участка, сведения о котором содержатся в ЕГРН

35:28:0104016 номер кадастрового квартала

35:28:0000000;384 кадастровый номер земельного участка

• 15 обозначение характерной точки проектной границы публичного сервитута

граница лесного участка, сведения о котором содержатся в ЕГРН без границ

СХЕМА РАСПОЛОЖЕНИЯ ГРАНИЦ ПУБЛИЧНОГО СЕРВИТУТА

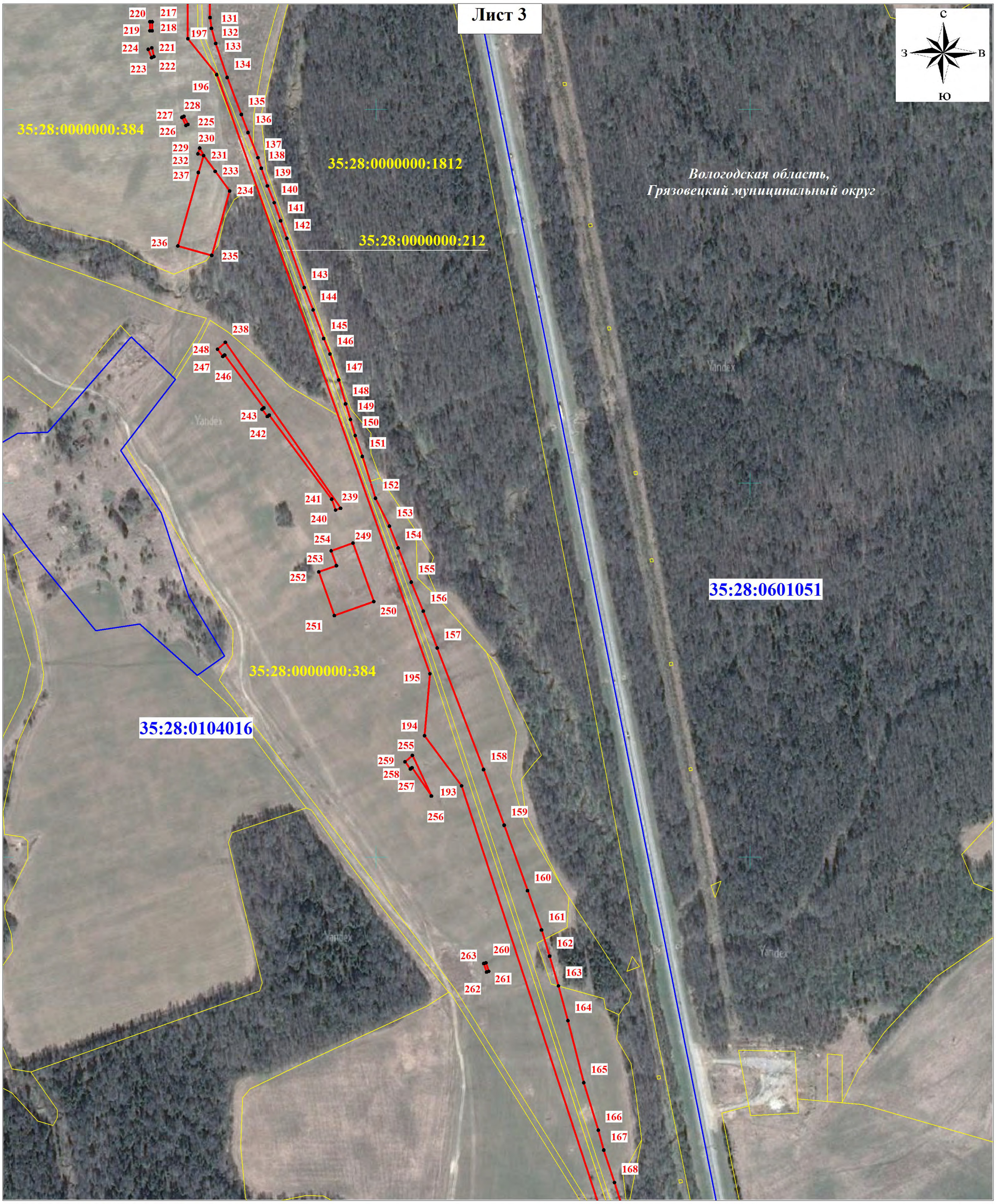

Используемые условные знаки и обозначения:

Масштаб 1:5000

проектная граница публичного сервитута

граница кадастрового квартала

граница земельного участка, сведения о котором содержатся в ЕГРН

35:28:0104016 номер кадастрового квартала

35:28:0000000;384 кадастровый номер земельного участка

• 15 обозначение характерной точки проектной границы публичного сервитута

граница лесного участка, сведения о котором содержатся в ЕГРН без границ

СХЕМА РАСПОЛОЖЕНИЯ ГРАНИЦ ПУБЛИЧНОГО СЕРВИТУТА

Используемые условные знаки и обозначения:

Масштаб 1:5000

проектная граница публичного сервитута

граница кадастрового квартала

граница земельного участка, сведения о котором содержатся в ЕГРН

35:28:0104016 номер кадастрового квартала

35:28:0000000;384 кадастровый номер земельного участка

• 15 обозначение характерной точки проектной границы публичного сервитута

граница лесного участка, сведения о котором содержатся в ЕГРН без границ

СХЕМА РАСПОЛОЖЕНИЯ ГРАНИЦ ПУБЛИЧНОГО СЕРВИТУТА

Используемые условные знаки и обозначения:

Масштаб 1:5000

проектная граница публичного сервитута

граница кадастрового квартала

граница земельного участка, сведения о котором содержатся в ЕГРН

35:28:0104016 — номер кадастрового квартала

35:28:0000000;384 — кадастровый номер земельного участка

• 15 — обозначение характерной точки проектной границы публичного сервитута

граница лесного участка, сведения о котором содержатся в ЕГРН без границ

СХЕМА РАСПОЛОЖЕНИЯ ГРАНИЦ ПУБЛИЧНОГО СЕРВИТУТА

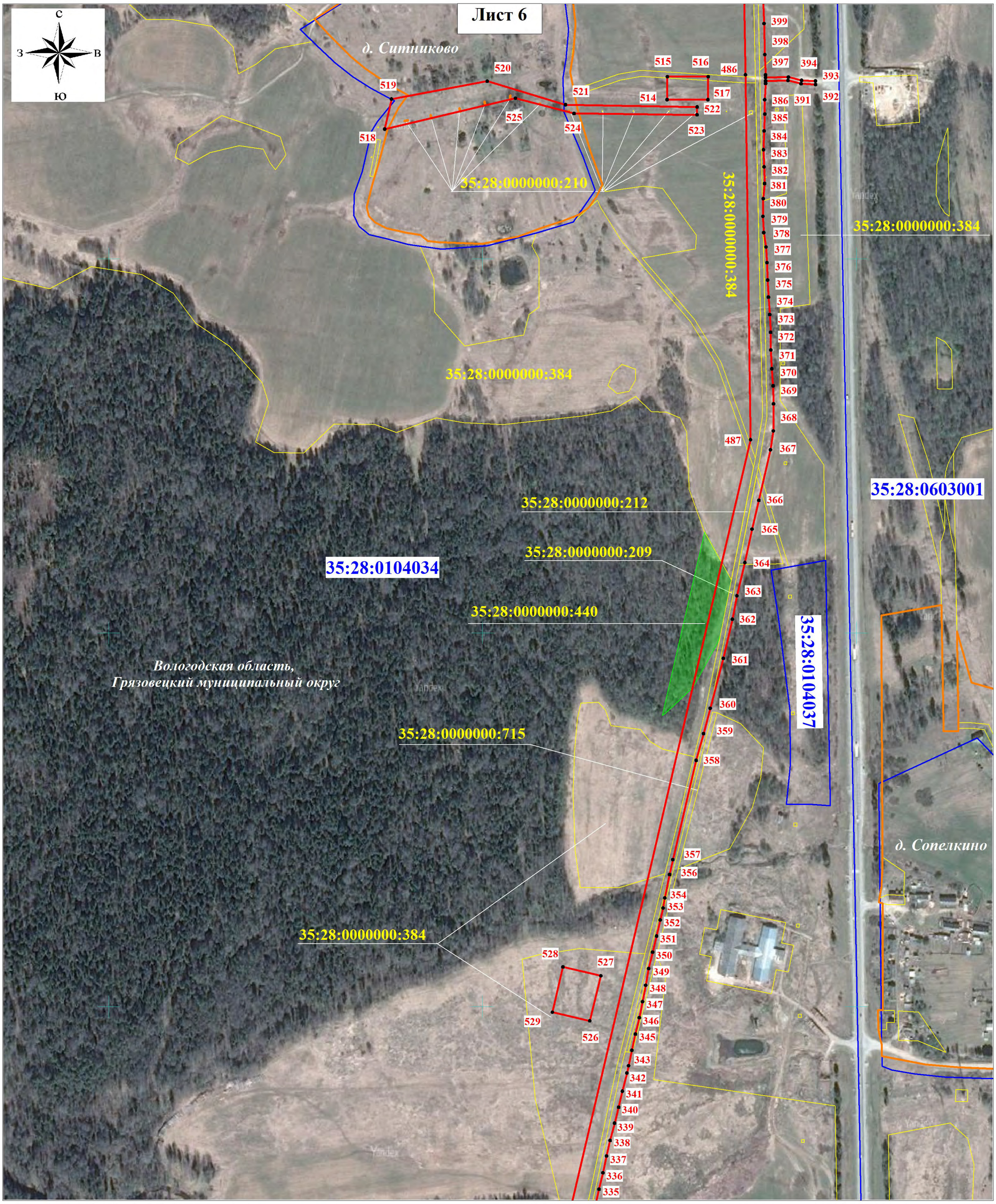

Используемые условные знаки и обозначения:

Масштаб 1:5000

проектная граница публичного сервитута

граница кадастрового квартала

граница земельного участка, сведения о котором содержатся в ЕГРН

35:28:0104016 номер кадастрового квартала

35:28:0000000;384 кадастровый номер земельного участка

• 15 обозначение характерной точки проектной границы публичного сервитута

граница лесного участка, сведения о котором содержатся в ЕГРН без границ

СХЕМА РАСПОЛОЖЕНИЯ ГРАНИЦ ПУБЛИЧНОГО СЕРВИТУТА

Используемые условные знаки и обозначения:

Масштаб 1:5000

проектная граница публичного сервитута

граница кадастрового квартала

граница земельного участка, сведения о котором содержатся в ЕГРН

35:28:0104016 номер кадастрового квартала

35:28:0000000;384 кадастровый номер земельного участка

• 15 обозначение характерной точки проектной границы публичного сервитута

граница лесного участка, сведения о котором содержатся в ЕГРН без границ

СХЕМА РАСПОЛОЖЕНИЯ ГРАНИЦ ПУБЛИЧНОГО СЕРВИТУТА

Используемые условные знаки и обозначения:

Масштаб 1:5000

проектная граница публичного сервитута

граница кадастрового квартала

граница земельного участка, сведения о котором содержатся в ЕГРН

35:28:0104016 — номер кадастрового квартала

35:28:0000000;384 — кадастровый номер земельного участка

• 15 — обозначение характерной точки проектной границы публичного сервитута

граница лесного участка, сведения о котором содержатся в ЕГРН без границ

СХЕМА РАСПОЛОЖЕНИЯ ГРАНИЦ ПУБЛИЧНОГО СЕРВИТУТА

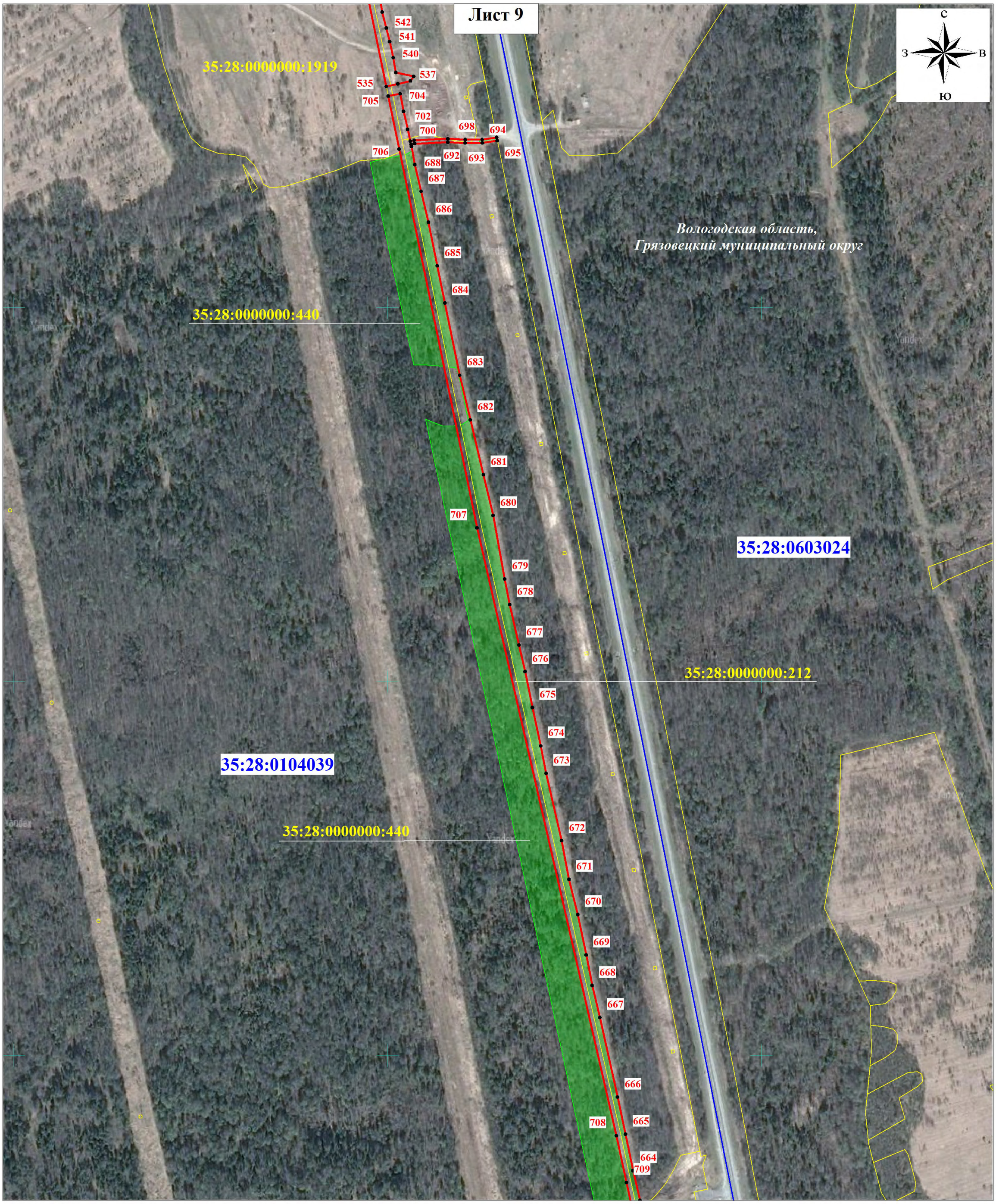

Используемые условные знаки и обозначения:

Масштаб 1:5000

проектная граница публичного сервитута

граница кадастрового квартала

граница земельного участка, сведения о котором содержатся в ЕГРН

35:28:0104016 номер кадастрового квартала

35:28:0000000;384 кадастровый номер земельного участка

• 15 обозначение характерной точки проектной границы публичного сервитута

граница лесного участка, сведения о котором содержатся в ЕГРН без границ

СХЕМА РАСПОЛОЖЕНИЯ ГРАНИЦ ПУБЛИЧНОГО СЕРВИТУТА

Используемые условные знаки и обозначения:

Масштаб 1:5000

проектная граница публичного сервитута

граница кадастрового квартала

граница земельного участка, сведения о котором содержатся в ЕГРН

35:28:0104016 номер кадастрового квартала

35:28:0000000;384 кадастровый номер земельного участка

• 15 обозначение характерной точки проектной границы публичного сервитута

граница лесного участка, сведения о котором содержатся в ЕГРН без границ

СХЕМА РАСПОЛОЖЕНИЯ ГРАНИЦ ПУБЛИЧНОГО СЕРВИТУТА

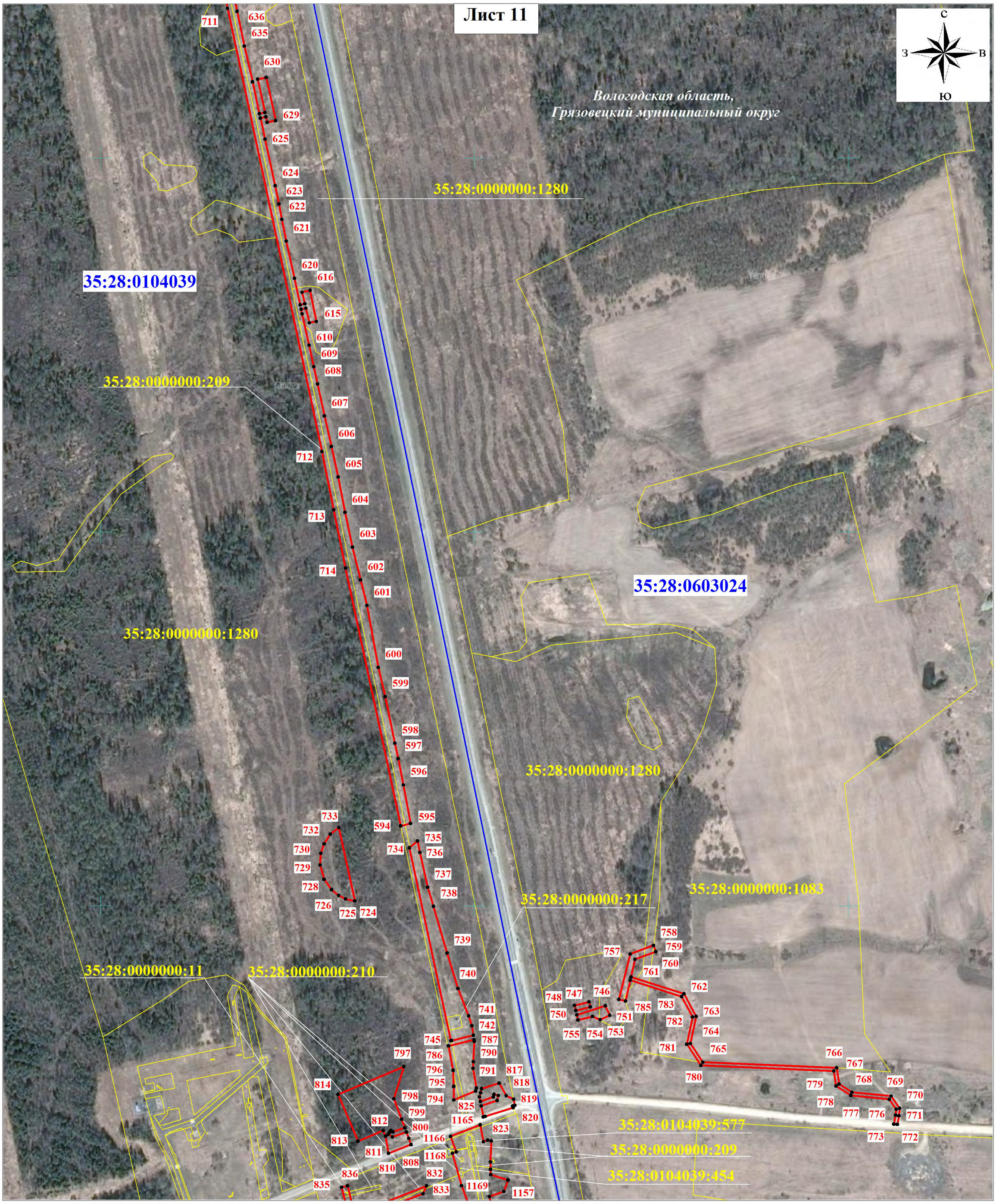

Используемые условные знаки и обозначения:

Масштаб 1:5000

проектная граница публичного сервитута

граница кадастрового квартала

граница земельного участка, сведения о котором содержатся в ЕГРН

35:28:0104016 — номер кадастрового квартала

35:28:0000000;384 — кадастровый номер земельного участка

• 15 — обозначение характерной точки проектной границы публичного сервитута

граница лесного участка, сведения о котором содержатся в ЕГРН без границ

СХЕМА РАСПОЛОЖЕНИЯ ГРАНИЦ ПУБЛИЧНОГО СЕРВИТУТА

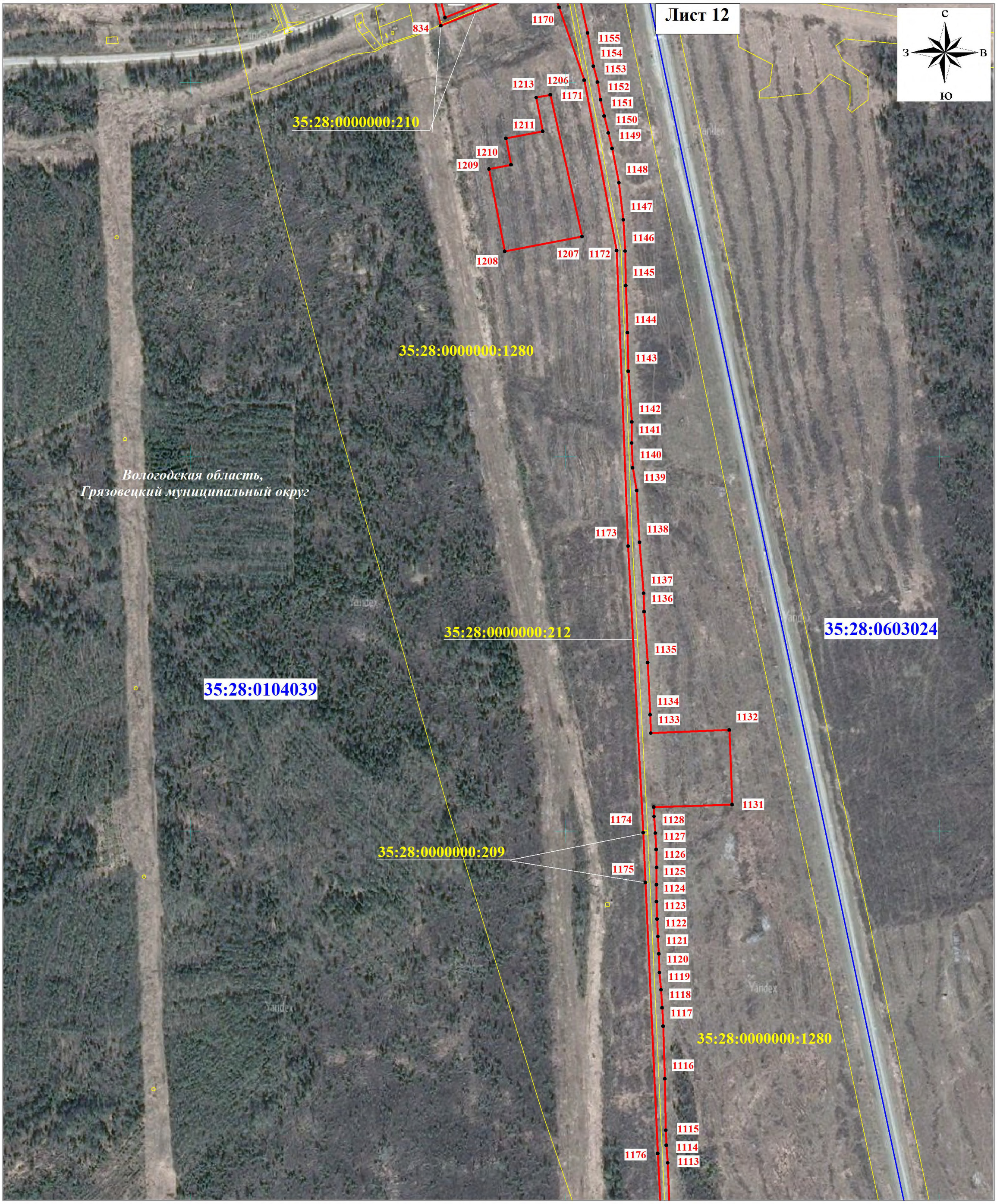

Используемые условные знаки и обозначения:

Масштаб 1:5000

проектная граница публичного сервитута

граница кадастрового квартала

граница земельного участка, сведения о котором содержатся в ЕГРН

35:28:0104016 номер кадастрового квартала

35:28:0000000;384 кадастровый номер земельного участка

• 15 обозначение характерной точки проектной границы публичного сервитута

граница лесного участка, сведения о котором содержатся в ЕГРН без границ

СХЕМА РАСПОЛОЖЕНИЯ ГРАНИЦ ПУБЛИЧНОГО СЕРВИТУТА

Используемые условные знаки и обозначения:

Масштаб 1:5000

проектная граница публичного сервитута

граница кадастрового квартала

граница земельного участка, сведения о котором содержатся в ЕГРН

35:28:0104016 — номер кадастрового квартала

35:28:0000000;384 — кадастровый номер земельного участка

• 15 — обозначение характерной точки проектной границы публичного сервитута

граница лесного участка, сведения о котором содержатся в ЕГРН без границ

СХЕМА РАСПОЛОЖЕНИЯ ГРАНИЦ ПУБЛИЧНОГО СЕРВИТУТА

Используемые условные знаки и обозначения:

Масштаб 1:5000

проектная граница публичного сервитута

граница кадастрового квартала

граница земельного участка, сведения о котором содержатся в ЕГРН

35:28:0104016 номер кадастрового квартала

35:28:0000000;384 кадастровый номер земельного участка

• 15 обозначение характерной точки проектной границы публичного сервитута

граница лесного участка, сведения о котором содержатся в ЕГРН без границ

СХЕМА РАСПОЛОЖЕНИЯ ГРАНИЦ ПУБЛИЧНОГО СЕРВИТУТА

Используемые условные знаки и обозначения:

Масштаб 1:5000

проектная граница публичного сервитута

граница кадастрового квартала

граница земельного участка, сведения о котором содержатся в ЕГРН

35:28:0104016 номер кадастрового квартала

35:28:0000000;384 кадастровый номер земельного участка

• 15 обозначение характерной точки проектной границы публичного сервитута

граница лесного участка, сведения о котором содержатся в ЕГРН без границ

СХЕМА РАСПОЛОЖЕНИЯ ГРАНИЦ ПУБЛИЧНОГО СЕРВИТУТА

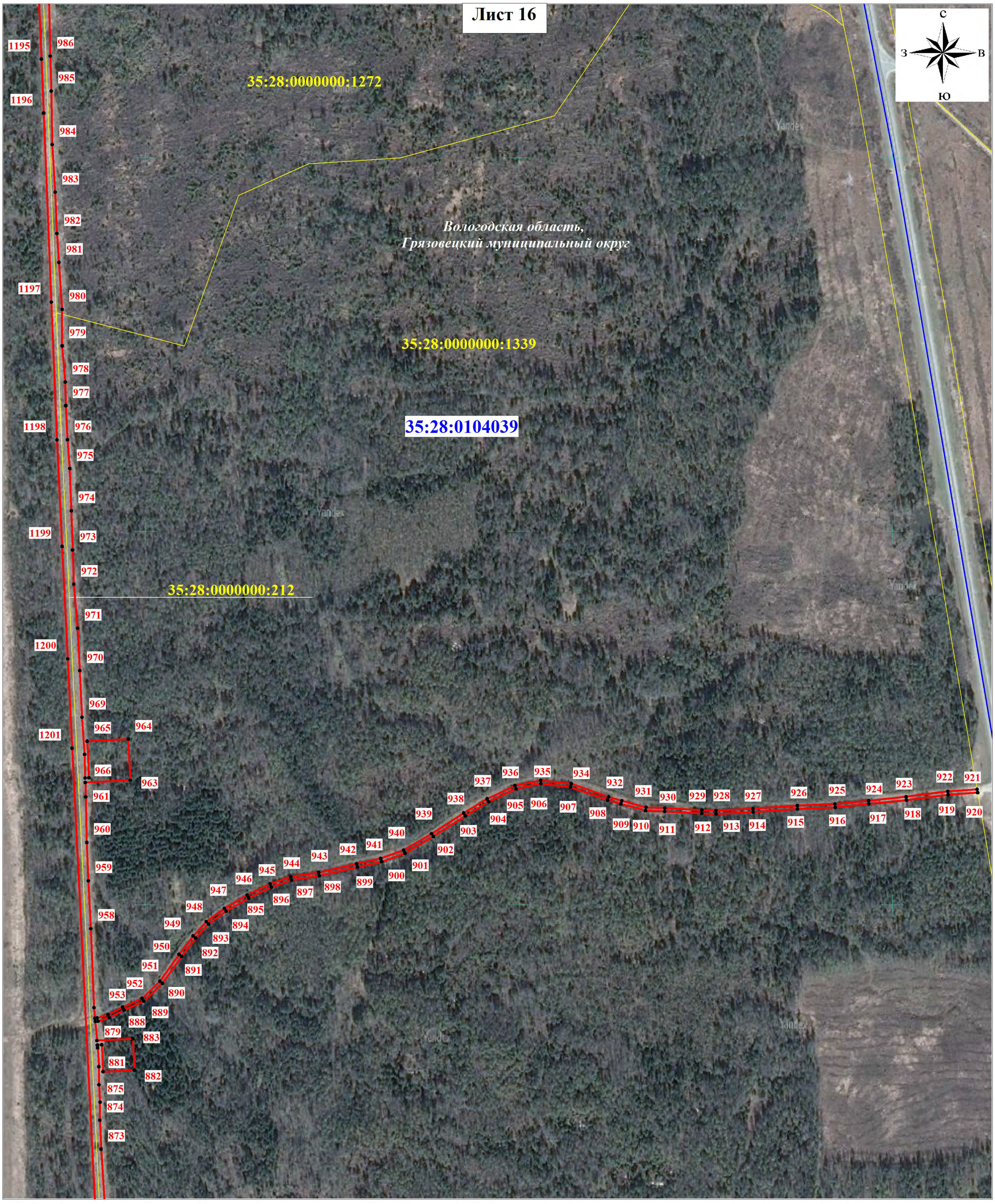

Используемые условные знаки и обозначения:

проектная граница публичного сервитута

граница кадастрового квартала

граница земельного участка, сведения о котором содержатся в ЕГРН

35:28:0104016 номер кадастрового квартала

35:28:0000000;384 кадастровый номер земельного участка

• 15 обозначение характерной точки проектной границы публичного сервитута

Масштаб 1:5000

граница лесного участка, сведения о котором содержатся в ЕГРН без границ

СХЕМА РАСПОЛОЖЕНИЯ ГРАНИЦ ПУБЛИЧНОГО СЕРВИТУТА

Используемые условные знаки и обозначения:

Масштаб 1:5000

проектная граница публичного сервитута

граница кадастрового квартала

граница земельного участка, сведения о котором содержатся в ЕГРН

35:28:0104016 номер кадастрового квартала

35:28:0000000;384 кадастровый номер земельного участка

• 15 обозначение характерной точки проектной границы публичного сервитута

граница лесного участка, сведения о котором содержатся в ЕГРН без границ