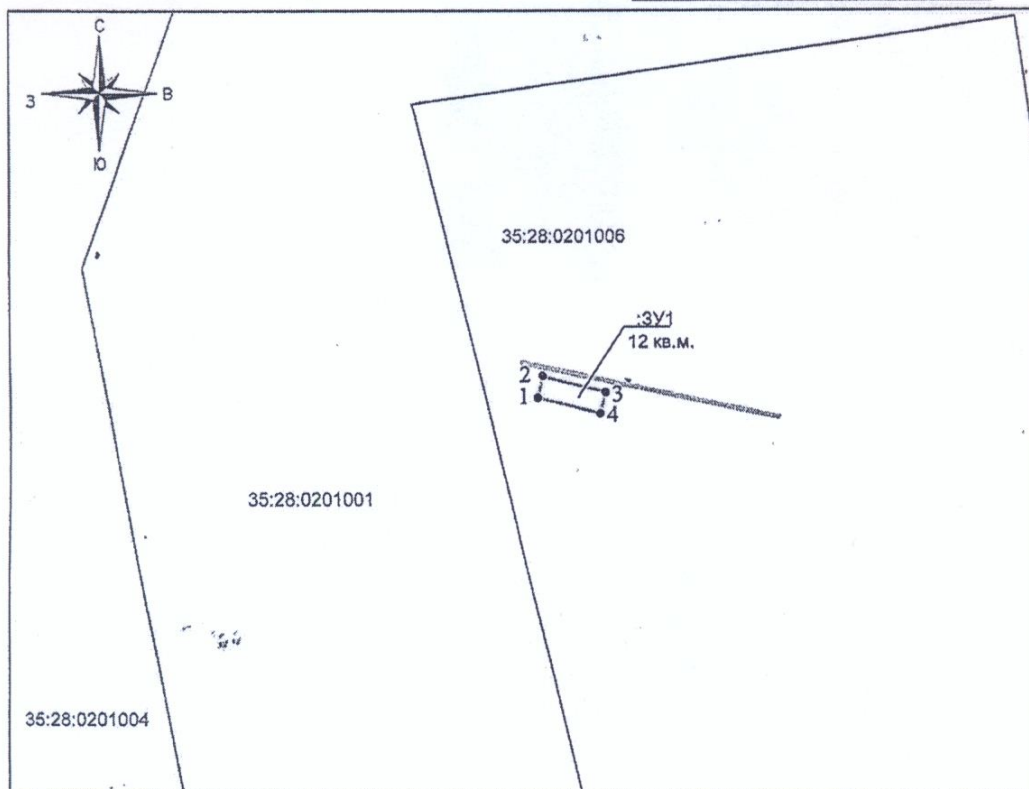
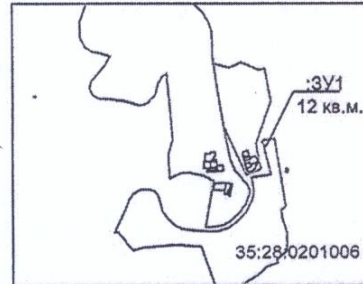


Приложение
к постановлению администрации
Грязовецкого муниципального округа
от 16.02.2024 № 407

Схема границ предполагаемых к использованию земель
на кадастровом плане территории

Условный номер земельного участка :ЗУ1		
Площадь: 12 кв.м		
Обозначение характерных точек границ	Координаты, м	
	X	Y
1	2	3
1	335591.63	3175130.47
2	335593.57	3175130.96
3	335592.11	3175136.78
4	335590.17	3175136.30



Условные обозначения:

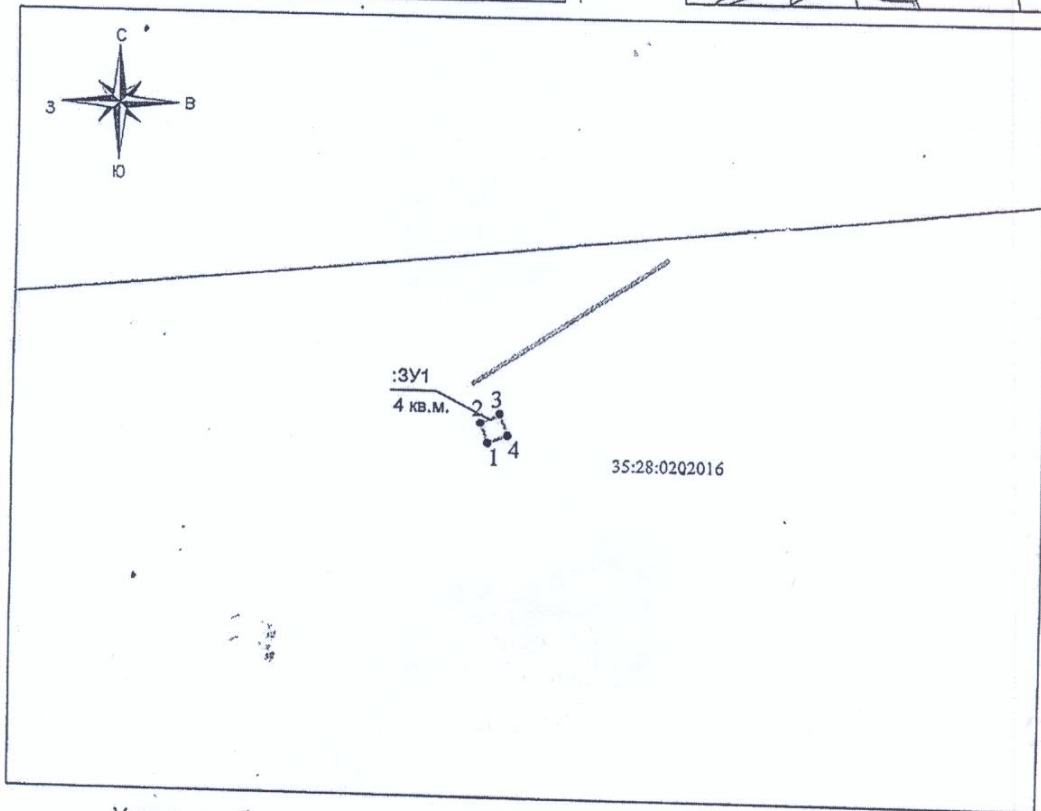
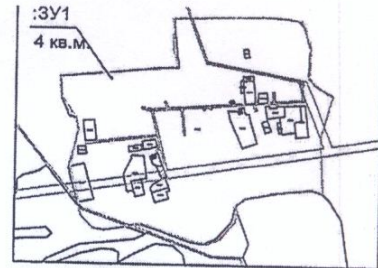
МСК 35 Масштаб 1:500

- | | | | |
|-------|---|---------------|--|
| — | существующая часть границы, сведения о которой достаточны для определения ее местоположения; | :16 | обозначение существующего земельного участка |
| - - - | вновь образованная часть границы, сведения о которой достаточны для определения ее местоположения; | :ЗУ1 | обозначение образуемого земельного участка |
| — | граница кадастрового квартала | 35:28:0201006 | обозначение кадастрового квартала |
| ● 1 | характерная точка границы, сведения о которой позволяют однозначно определить ее положение на местности | — | земли общего пользования, проезды, проходы |
| | | — | Зона территориальная или иная |

Приложение
к постановлению администрации
Грязовецкого муниципального округа
от 16.02.2024 № 408

**Схема границ предполагаемых к использованию земель
на кадастровом плане территории**

Условный номер земельного участка :ЗУ1			
Площадь: 4 кв.м			
Обозначение характерных точек границ	Координаты, м		
	X	Y	
1	2	3	
1	327213.63	3185004.87	
2	327214.33	3185006.75	
3	327216.20	3185006.04	
4	327215.49	3185004.17	



Условные обозначения:

- существующая часть границы, сведения о которой достаточны для определения ее местоположения;
- - - вновь образованная часть границы, сведения о которой достаточны для определения ее местоположения;
- граница кадастрового квартала
- 1 характерная точка границы, сведения о которой позволяют однозначно определить ее положение на местности

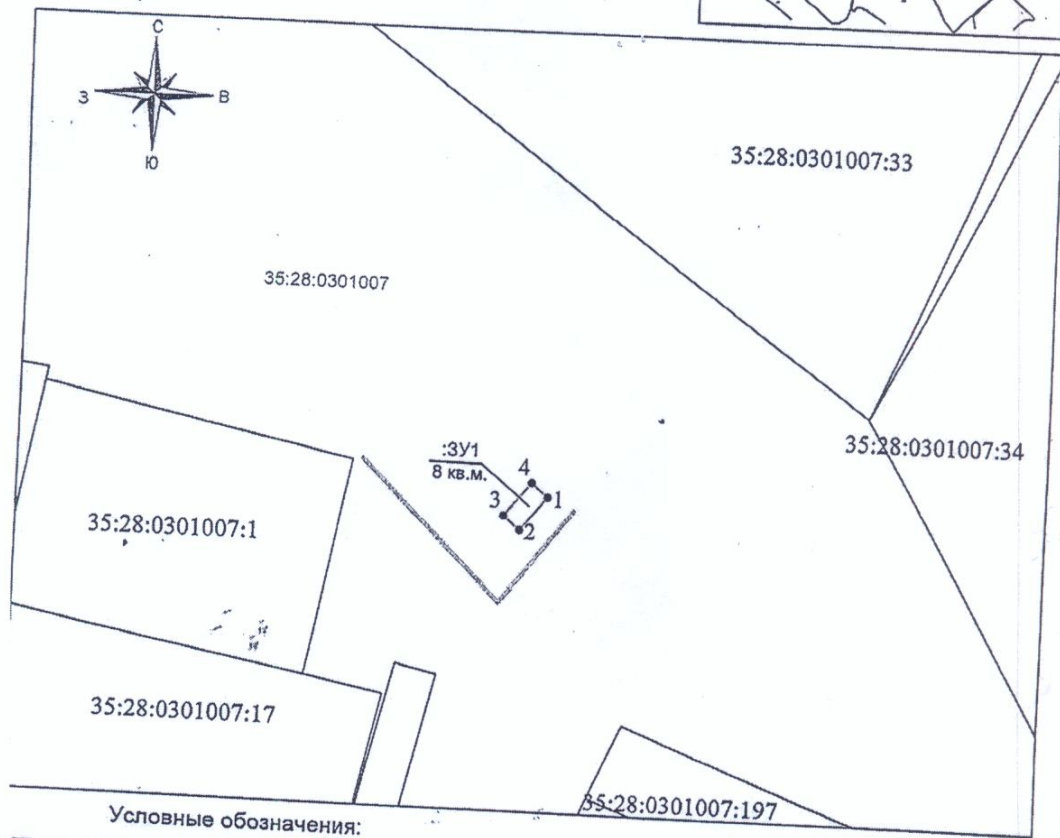
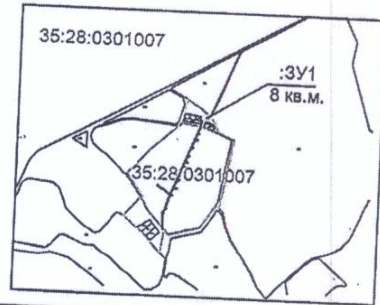
МСК 35 Масштаб 1:500

- :16 обозначение существующего земельного участка
- :ЗУ1 обозначение образуемого земельного участка
- 35:28:0202016 обозначение кадастрового квартала
- земли общего пользования, проезды, проходы
- Зона территориальная или иная
- граница МО

Приложение
к постановлению администрации
Грязовецкого муниципального округа
от 16.02.2024 № 409

**Схема границ предполагаемых к использованию земель
на кадастровом плане территории**

Условный номер земельного участка :ЗУ1		
Площадь: 8 кв.м		
Обозначение характерных точек границ	Координаты, м	
	X	Y
1	2	3
1	339932.46	3185379.44
2	339933.73	3185377.89
3	339930.65	3185375.35
4	339929.38	3185376.90



Условные обозначения:

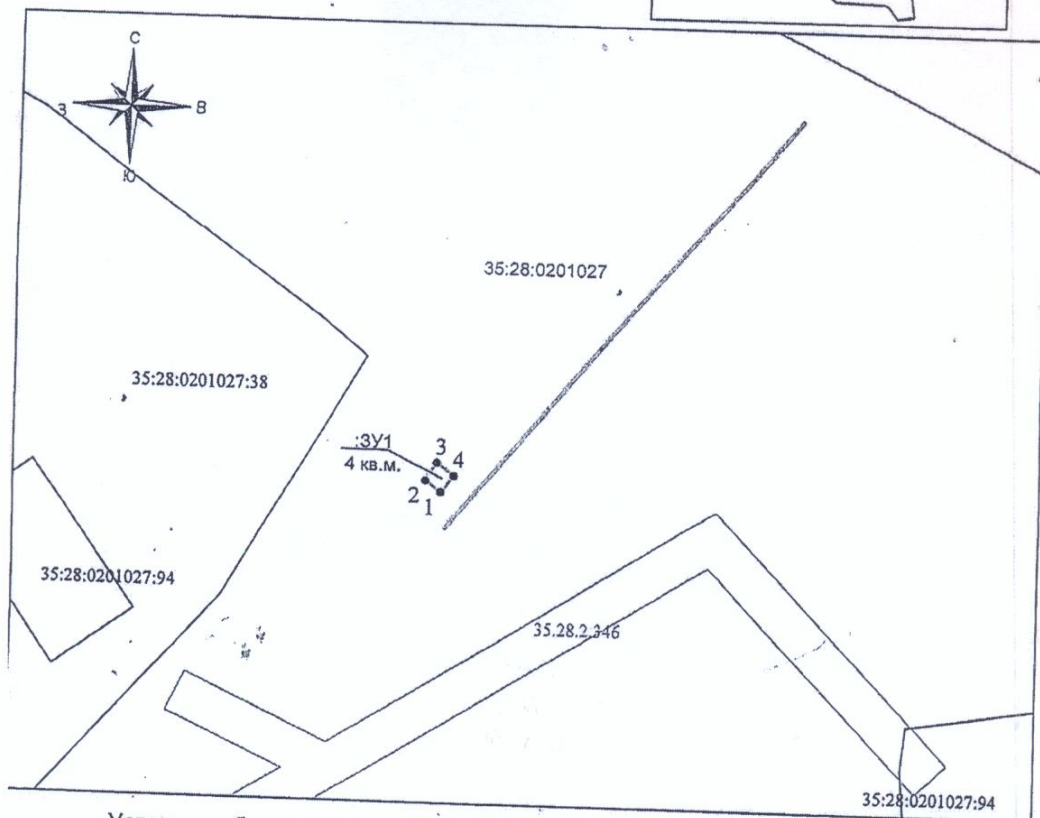
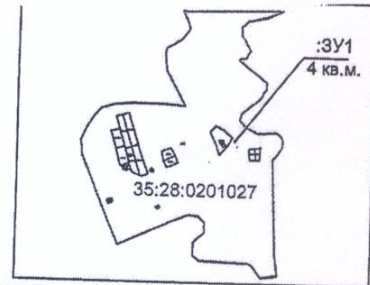
- существующая часть границы, сведения о которой достаточны для определения ее местоположения;
- вновь образованная часть границы, сведения о которой достаточны для определения ее местоположения;
- граница кадастрового квартала
- 1 характерная точка границы, сведения о которой позволяют однозначно определить ее положение на местности

- МСК 35 Масштаб 1:500
- :16 обозначение существующего земельного участка
- :ЗУ1 обозначение образуемого земельного участка
- 35:28:0301007 обозначение кадастрового квартала
- земли общего пользования, проезды, проходы
- зона территориальная или иная

Приложение
к постановлению администрации
Грязовецкого муниципального округа
от 16.02.2024 № 410

**Схема границ предполагаемых к использованию земель
на кадастровом плане территории**

Условный номер земельного участка :ЗУ1		
Площадь: 4 кв.м		
Обозначение характерных точек границ	Координаты, м	
	X	Y
1	2	3
1	329809.83	3176822.06
2	329811.43	3176823.27
3	329812.62	3176821.67
4	329811.02	3176820.47



Условные обозначения:

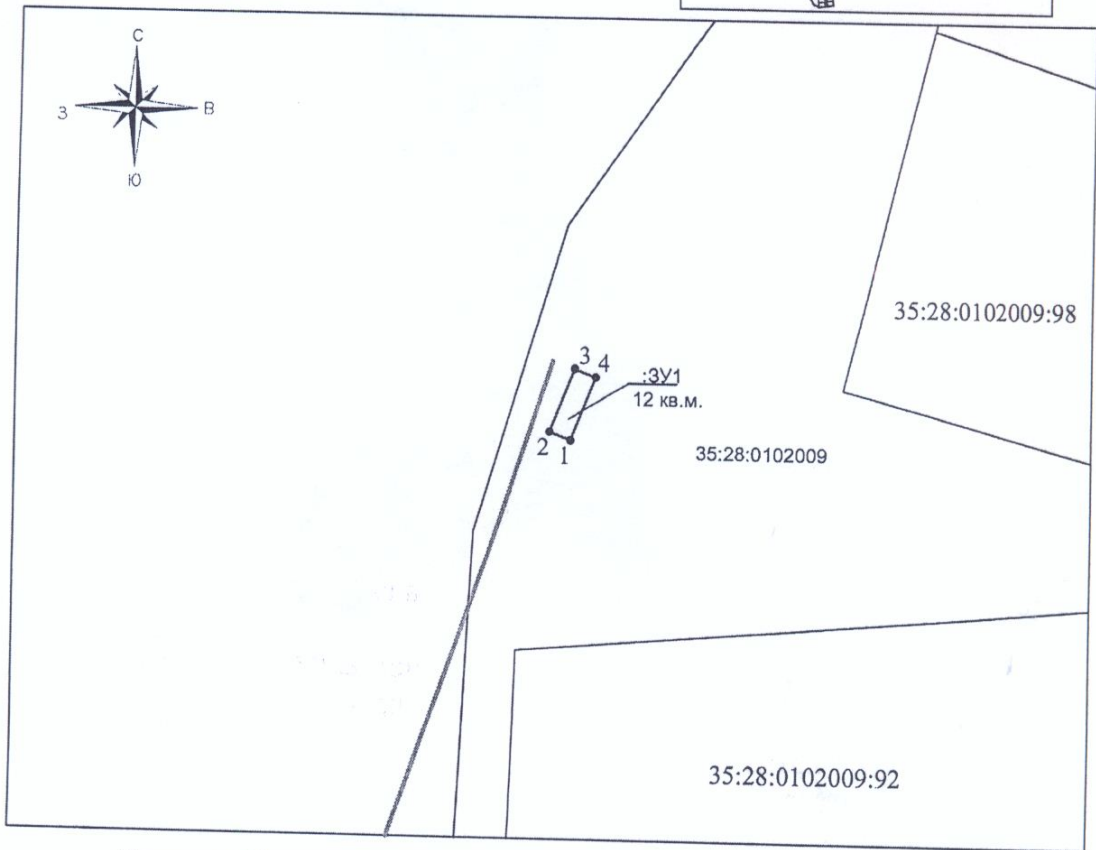
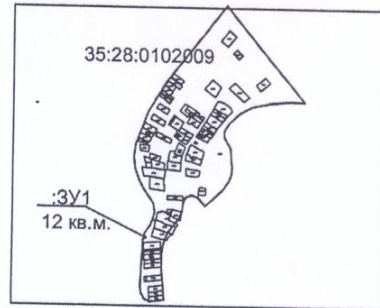
- существующая часть границы, сведения о которой достаточны для определения ее местоположения;
 - вновь образованная часть границы, сведения о которой достаточны для определения ее местоположения;
 - граница кадастрового квартала
 ● 1 характерная точка границы, сведения о которой позволяют однозначно определить ее положение на местности
- земли общего пользования, проезды, проходы
 - Зона территориальная или иная
- :16 обозначение существующего земельного участка
 :ЗУ1 обозначение образуемого земельного участка
 35:28:0201027 обозначение кадастрового квартала

МСК 35 Масштаб 1:500

Приложение
к постановлению администрации
Грязовецкого муниципального округа
от 20.02.2024 № 433

**Схема границ предполагаемых к использованию земель
на кадастровом плане территории**

Условный номер земельного участка :ЗУ1		
Площадь: 12 кв.м		
Обозначение характерных точек границ	Координаты, м	
	X	Y
1	2	3
1	334721.69	3173668.28
2	334722.41	3173666.42
3	334728.00	3173668.60
4	334727.28	3173670.46



Условные обозначения:

- | | | | |
|-----|---|---------------|--|
| — | существующая часть границы, сведения о которой достаточны для определения ее местоположения; | :16 | обозначение существующего земельного участка |
| — | новь образованная часть границы, сведения о которой достаточны для определения ее местоположения; | :ЗУ1 | обозначение образуемого земельного участка |
| — | граница кадастрового квартала | 35:28:0102009 | обозначение кадастрового квартала |
| ● 1 | характерная точка границы, сведения о которой позволяют однозначно определить ее положение на местности | — | земли общего пользования, проезды, проходы |
| | | — | Зона территориальная или иная |

МСК 35 Масштаб 1:500